



# Print & Marketing

*Publicidad en movimiento*

***PRESENTACIÓN DE MEDIOS  
MASIVOS TRASERAS DE  
BUSES A NIVEL NACIONAL***



# **VENTAJAS DE ANUNCIAR SU PUBLICIDAD EN AUTOBUSES**

*En primer lugar, es necesario destacar que la publicidad en el autobús es algo que se puede planificar perfectamente para que haga un recorrido por las zonas y barrios de la ciudad en las que se encuentre el público objetivo. De esta manera, en algún momento del día estarán inevitablemente en presencia del aviso publicitario. Basándonos en este genial factor de llegar al potencial consumidor con efectividad, sin depender de que cambie o no de canal (como lo sucede con los spots televisivos), se puede concluir que otra ventaja de este tipo de publicidad es su relación costo-eficacia. Se trata de un soporte cuya producción y vehiculización resultan ser bastante más económicas que otros medios, al mismo tiempo que cumple su función positivamente. Y por último, se destaca el hecho del efecto inmediato. Es decir, las personas que utilicen o bien pasen frente al autobús se encontrarán en la calle. De esta manera, hay una gran posibilidad de que estén yendo de compras, a cenar o algún centro de entretenimiento en el que se encuentre disponible para su adquisición el producto que se está publicitando. De esta manera, se considera a la publicidad de buses una excelente opción para cualquier tipo de anunciante, ya que a través de la misma, se pueden gozar de exclusivas ventajas que los medios publicitarios más costosos no comprenden.*



# **FLUJO DE TRÁFICO**

*Las unidades inician sus recorridos entre 4:30 a.m. y 5:00 a.m. y terminan entre 9:00 p.m. y 10:00 p.m. siendo la publicidad visualizada en promedio diario por más de 5,000 compradores potenciales entre peatones, usuarios y conductores en el gran San Salvador, Santa Ana y San Miguel.*

*Las rutas interdepartamentales oscilan entre 5,000 y 10,000 compradores potenciales en sus recorridos y pasos por las terminales.*









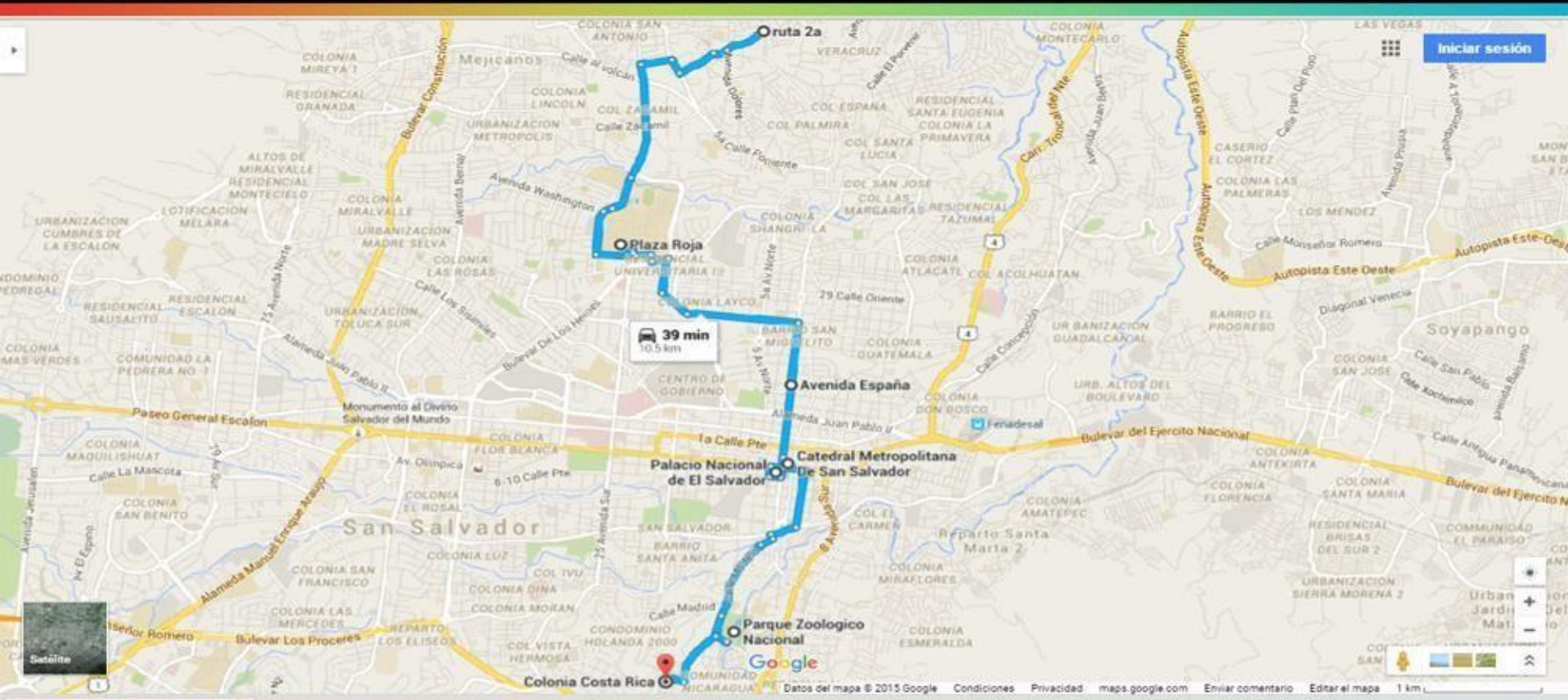


# ***SAN SALVADOR RECORRIDO DE RUTAS URBANAS (INTERNAS)***



# RUTA 2

**Mejicanos pasa por San Miguelito pasando por el mercado llega a la Juan Pablo agarra la 4ta llega al Modelo luego regresa hasta Mejicanos**





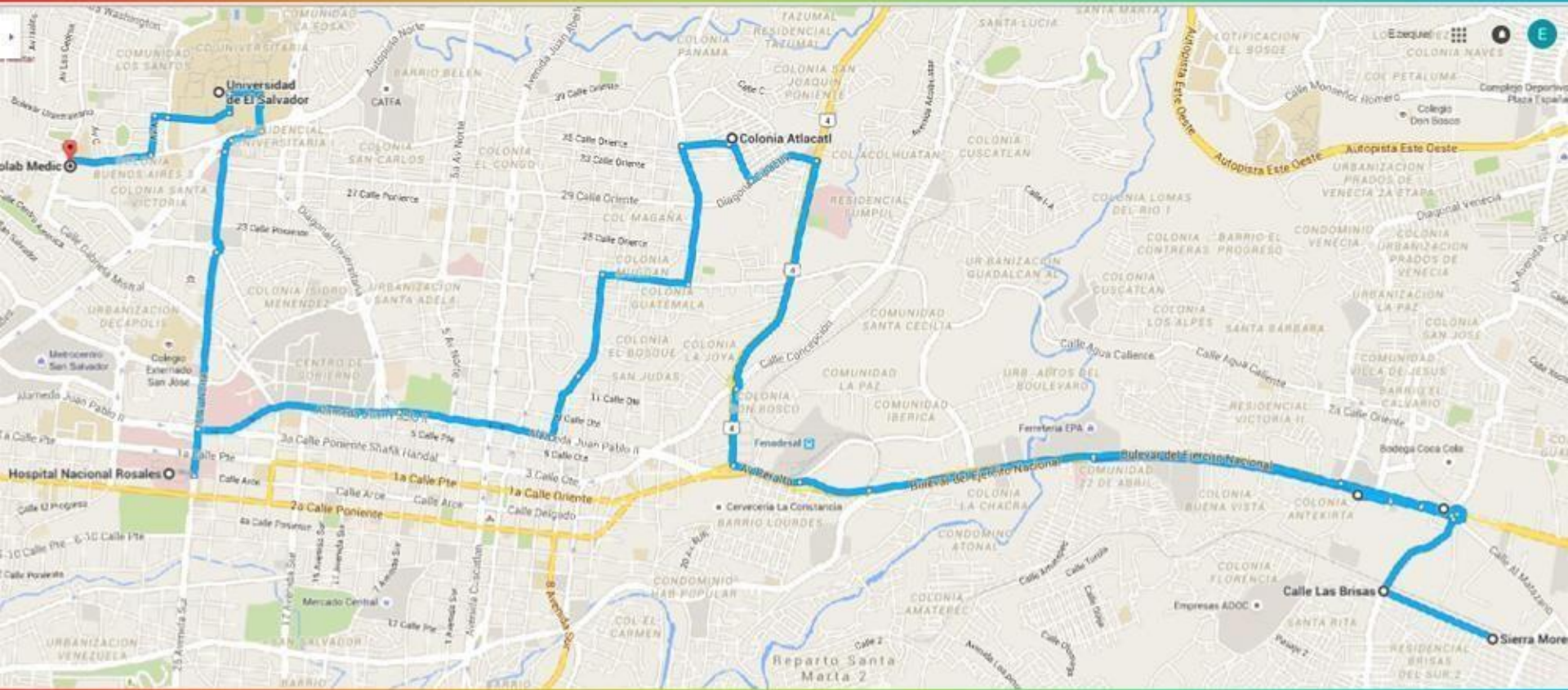
# RUTA 2 C

**Mejicanos, Universidad de El Salvador, 3 Torres, Boulevard Los Héroes, Metrocentro, Transito, Terminal de Oriente**



# RUTA 3

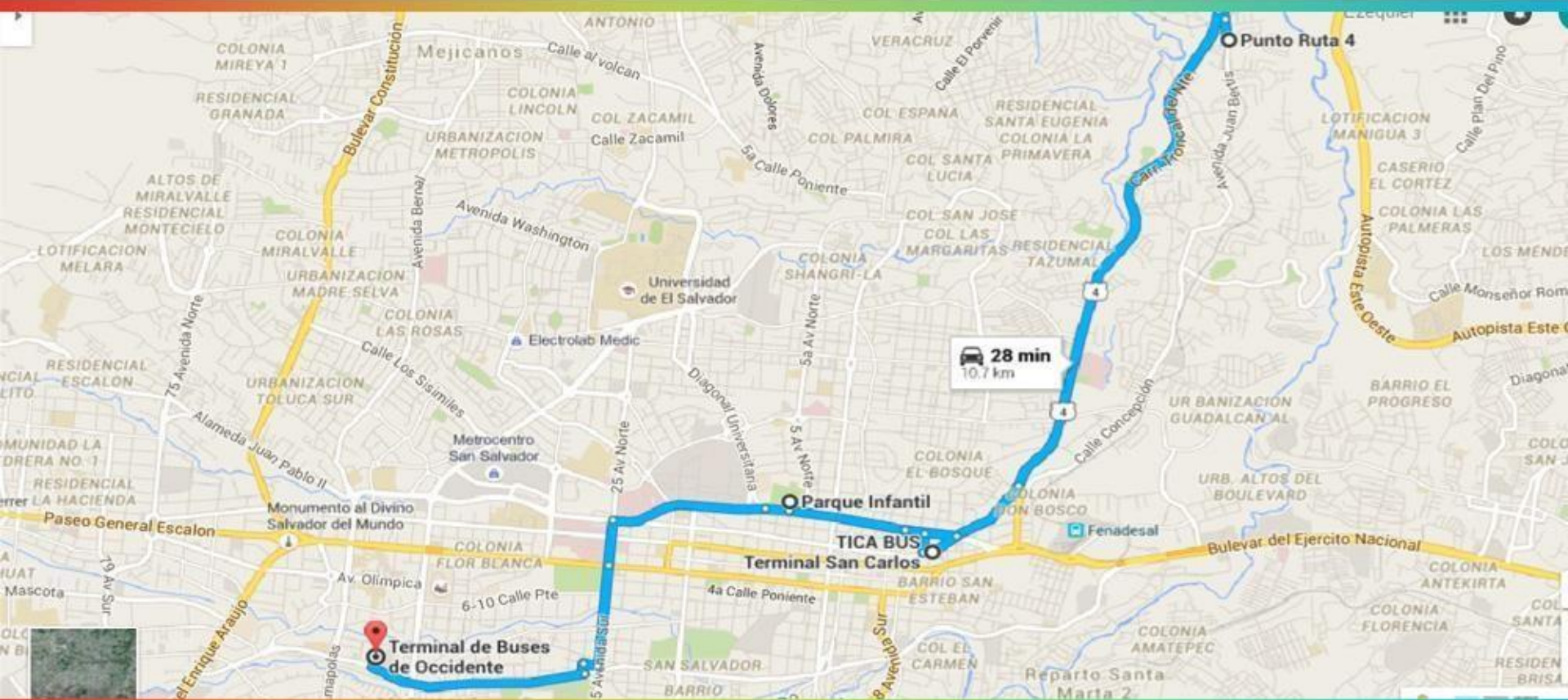
**Brisas de Soyapango, Boulevard del Ejército, Colonia Atlacatl, Calle 25, Hospital Rosales, Parque Cuscatlan, Calle Rubén Darío, Boulevard del Ejercito, Sierra Morena**





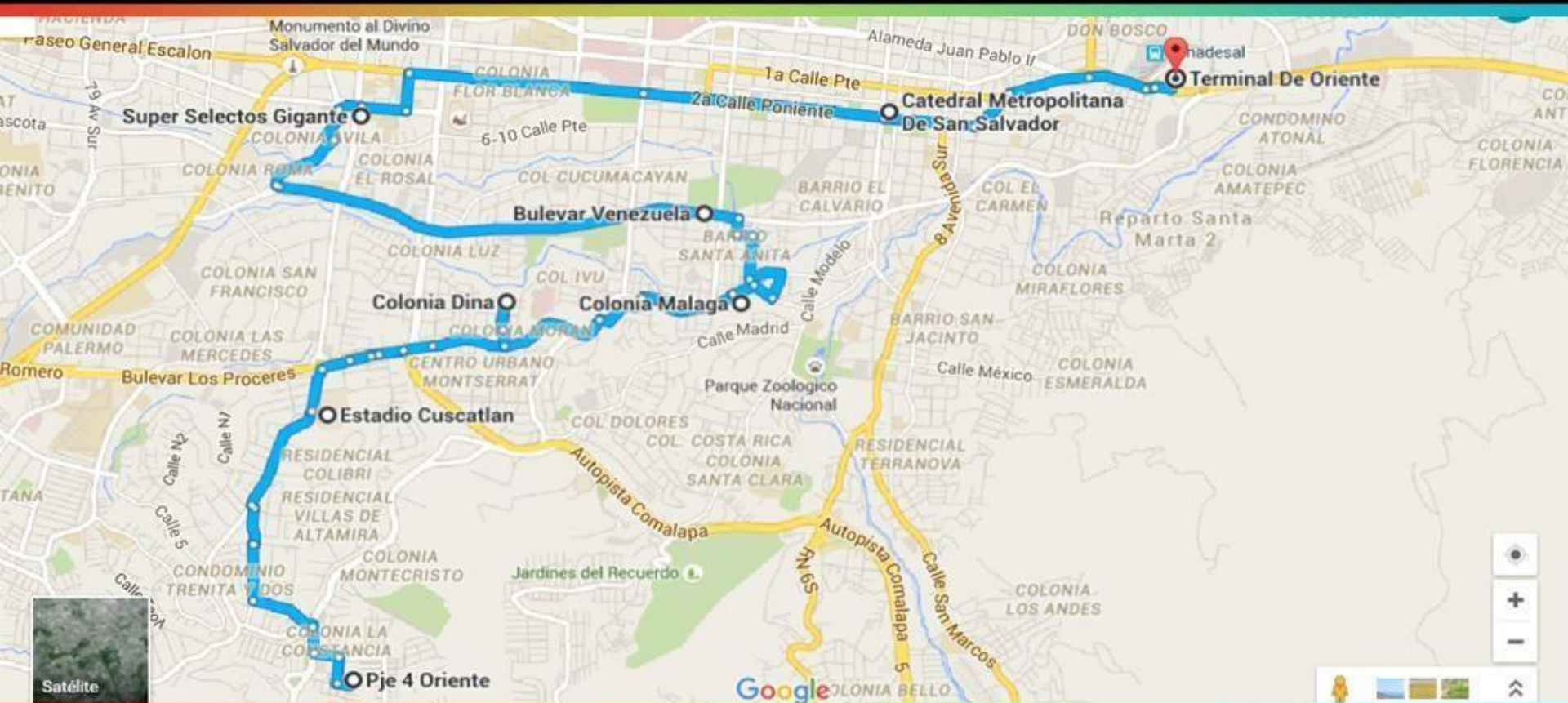
# RUTA 4

*Sale de Ciudad Delgado llega por la Juan Pablo llega a la 25 av. norte hospital Rosales  
llega al Cuscatlán en fila la 6ta decima hasta la terminal de occidente hasta calle el  
progreso claro Roma luego pasa por la UFG en la avenida Olímpica*



# RUTA 5

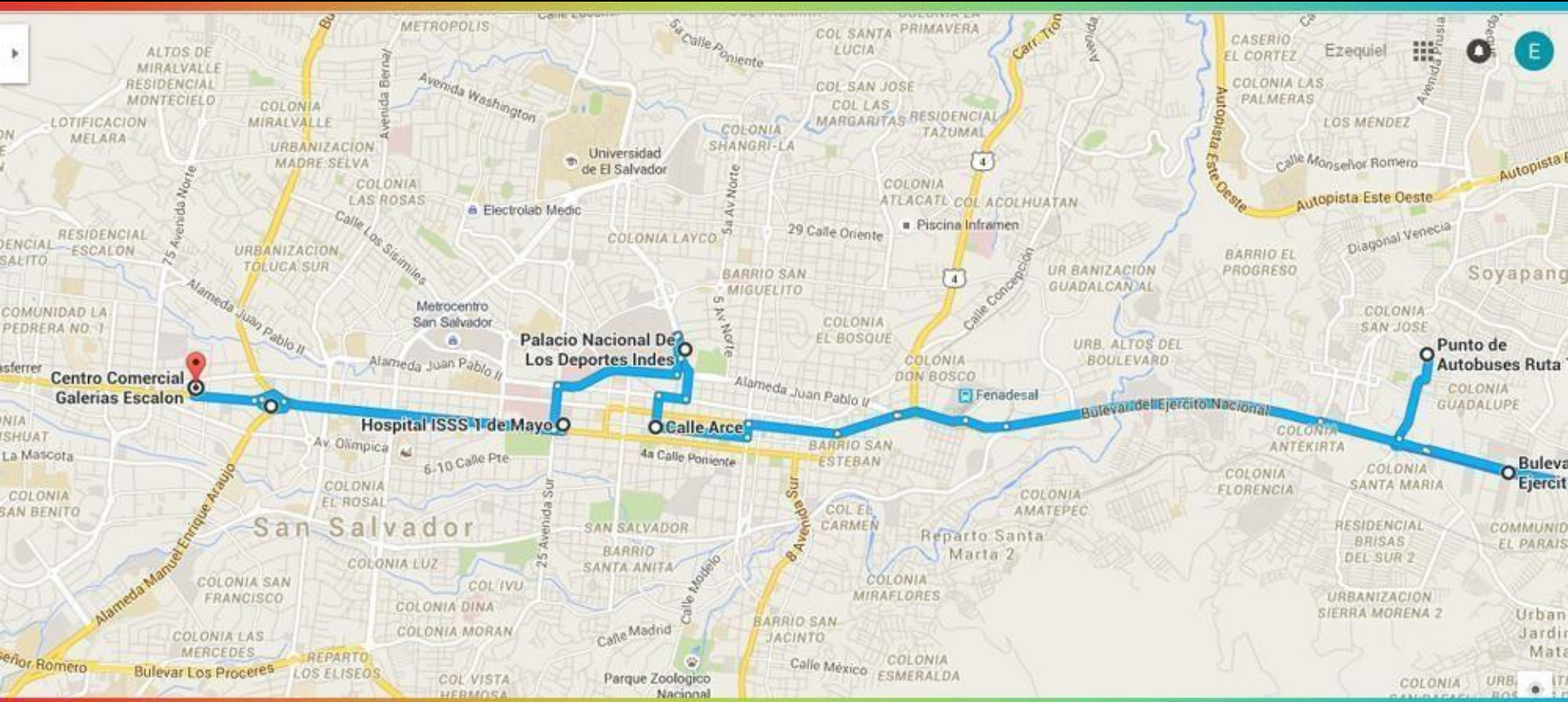
*Conecta el Parque Libertad (Centro de San Salvador) con la Calle Circunvalación de Antiguo Cuscatlán*





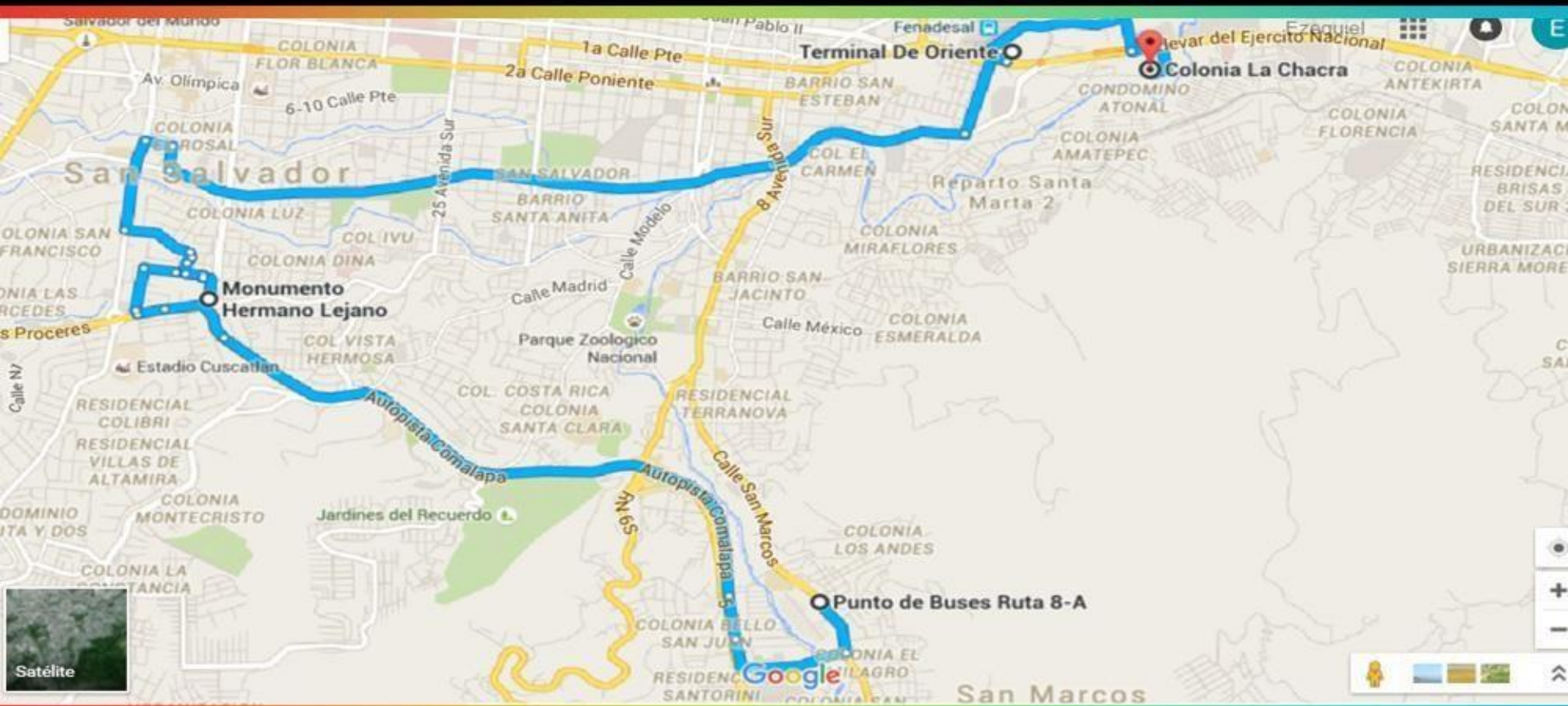
# ruta 7D

*Sale de Col. Guadalupe, Soyapango, Plaza Soyapango, Blvd. Del Ejército Nacional, Hiper Paiz, Plaza Mundo, Molsa, Terminal de Oriente, Alameda Juan Pablo II, Alcaldía Municipal de San Salvador, Parque Infantil, Calle Arce, Universidad Tecnológica, Blvd. Manuel Enrique Araujo, Salvador, del Mundo, Carretera a Santa Tecla, dobla en Ave. Olímpica, Galerías Escalón, Paseo General Escalón, Salvador del Mundo y viceversa.*



# RUTA 8

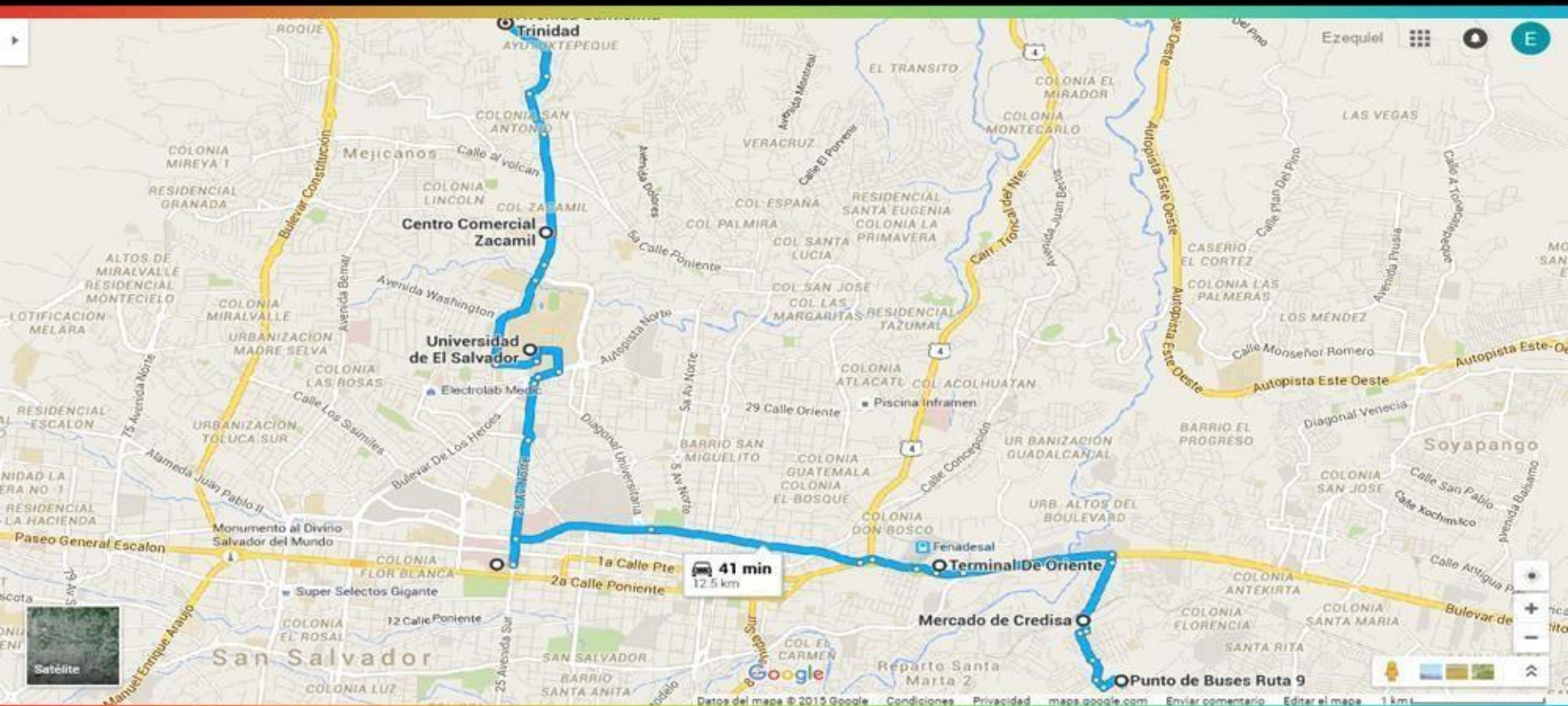
**Colonia Dolores, Monumento Hermano Lejano, Boulevard Venezuela, Terminal de Oriente, Colonia La Chacra**





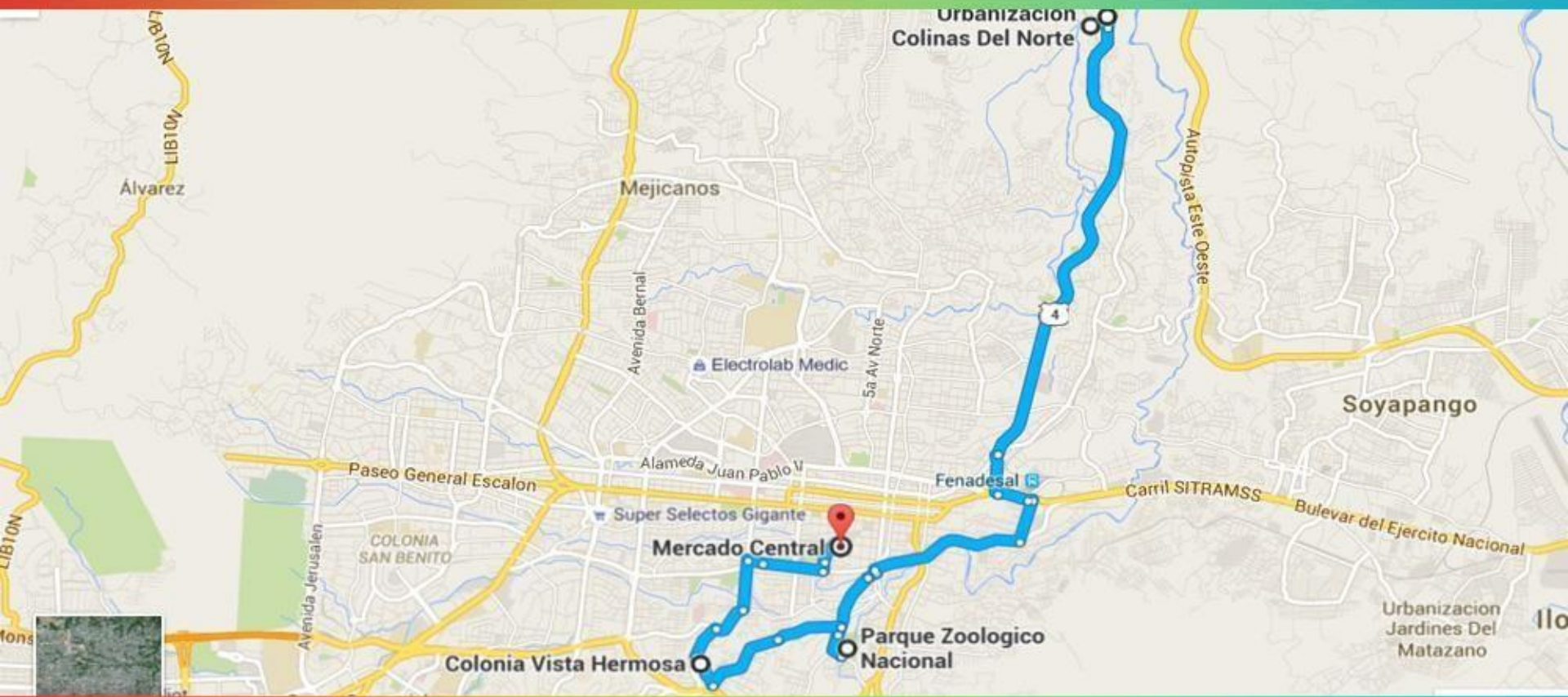
# RUTA 9

*Sale de Ciudad Credisa, se incorpora al boulevard del ejercito, Boulevard Venezuela, centro de San Salvador, pasa por Hospital Bloom, Colonia Zacamil hasta llegar a la Colonia Santísima Trinidad y Viceversa.*



## RUTA 10

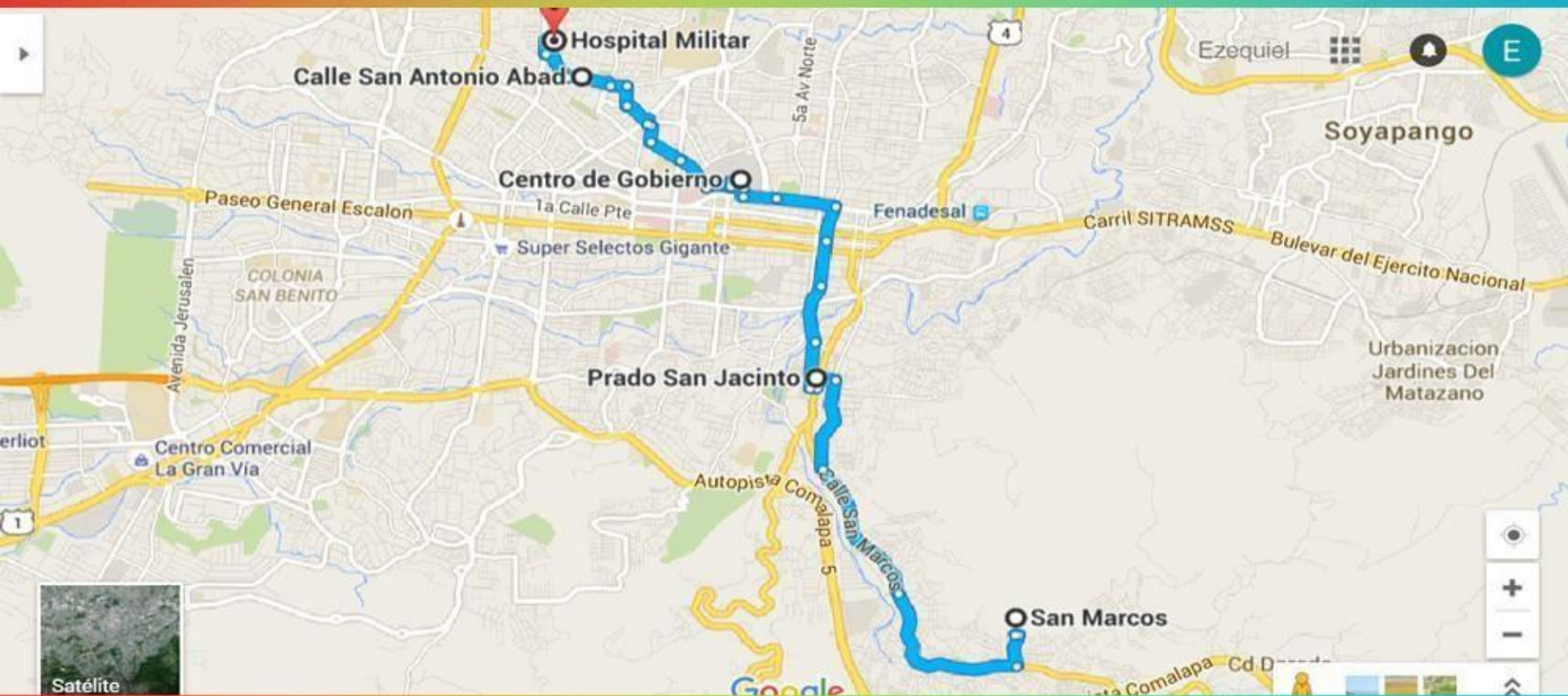
*Sale del Rancho Navarra, pasa por col Dolores, pasa por el centro de San Salvador, pasa por mercado ex cuartel, llega parque Centenario dobla la 29 calle y agarra la troncal del norte hasta Apopa.*





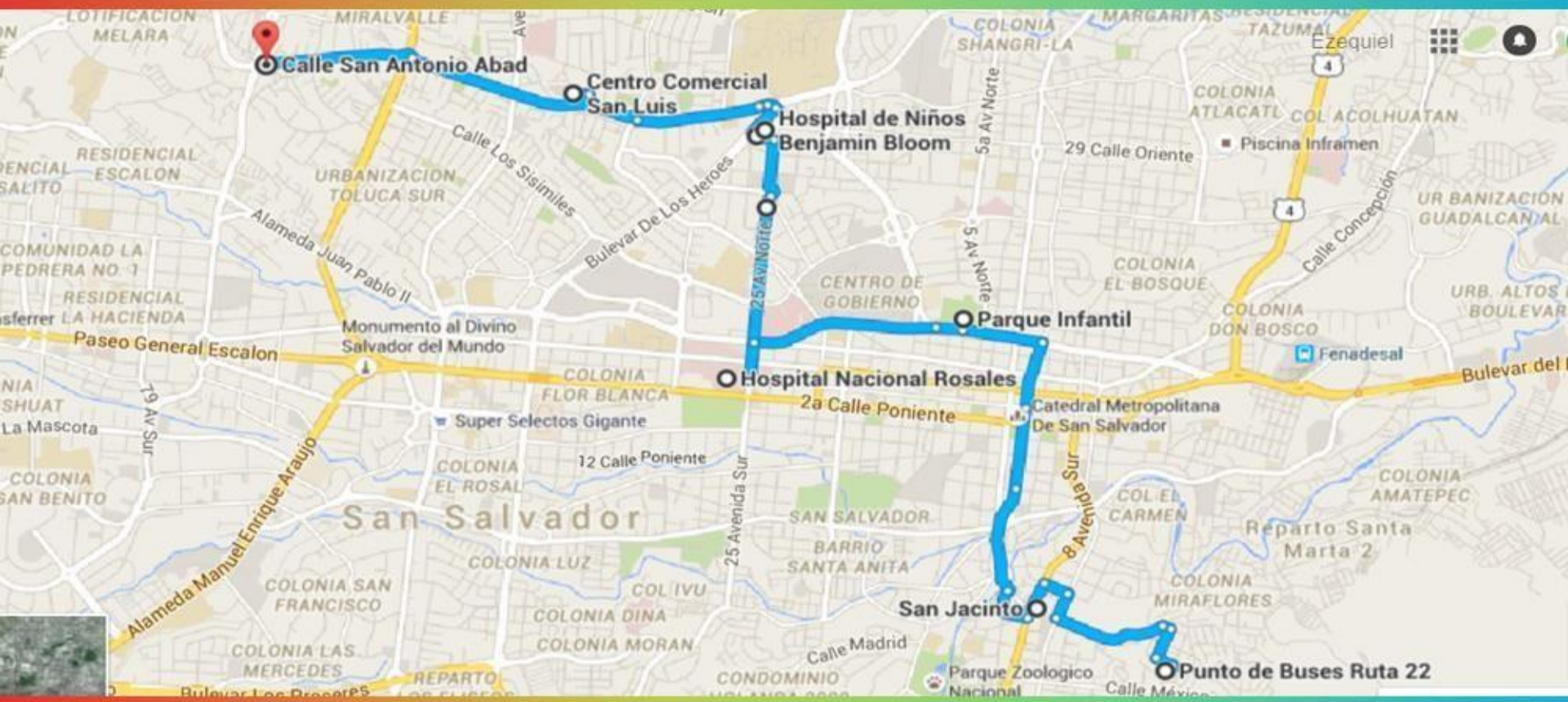
# ruta 11

*San Marcos, San Jacinto, Centro de San Salvador,  
Calle San Antonio Abad, Hospital Militar.*



# RUTA 22

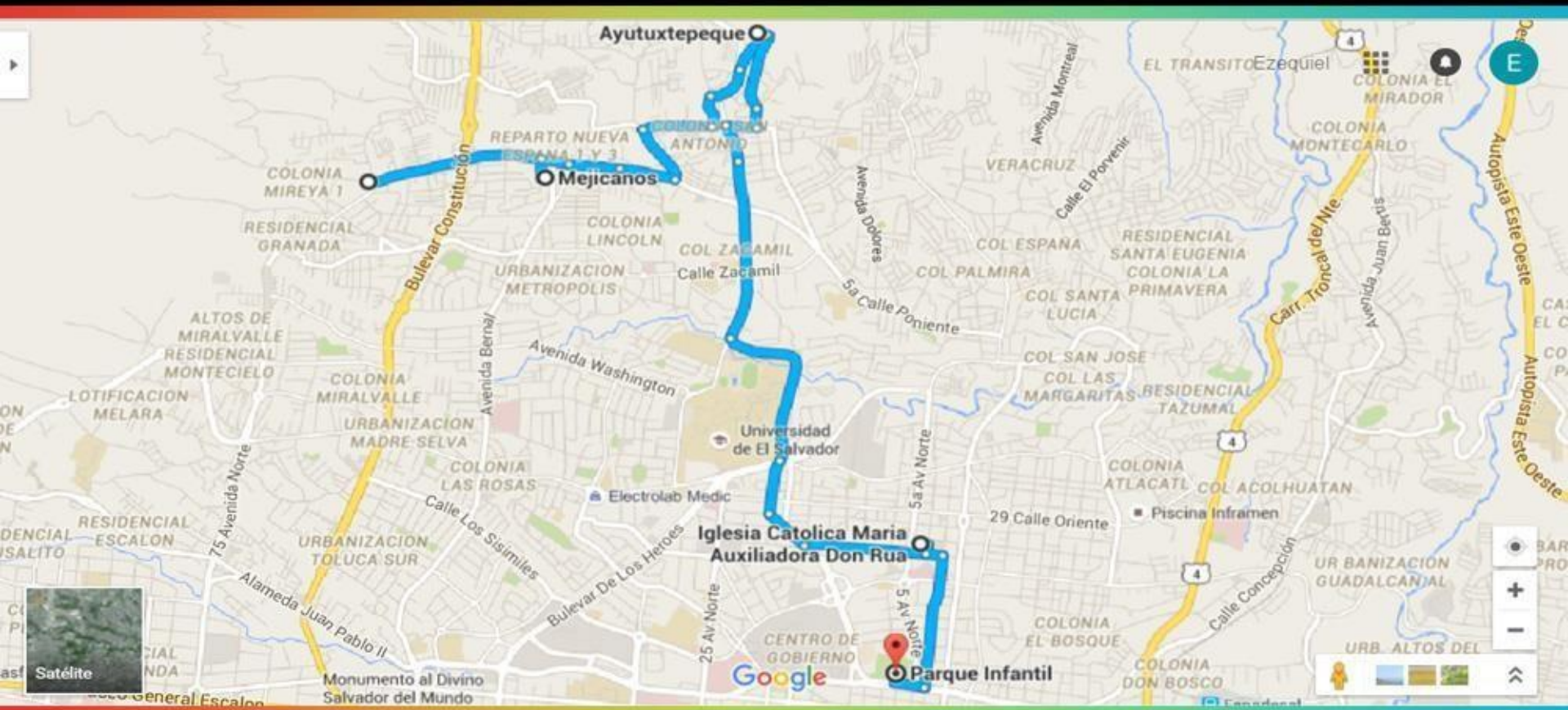
*Sale de Col San Jacinto pasa por terminal del sur parque Libertad, 10ª avenida sur  
entronca en la Juan Pablo de la 5ta agarra hasta la Luz del Mundo luego parque infantil  
Universidad Nacional y llega a San Antonio abad*





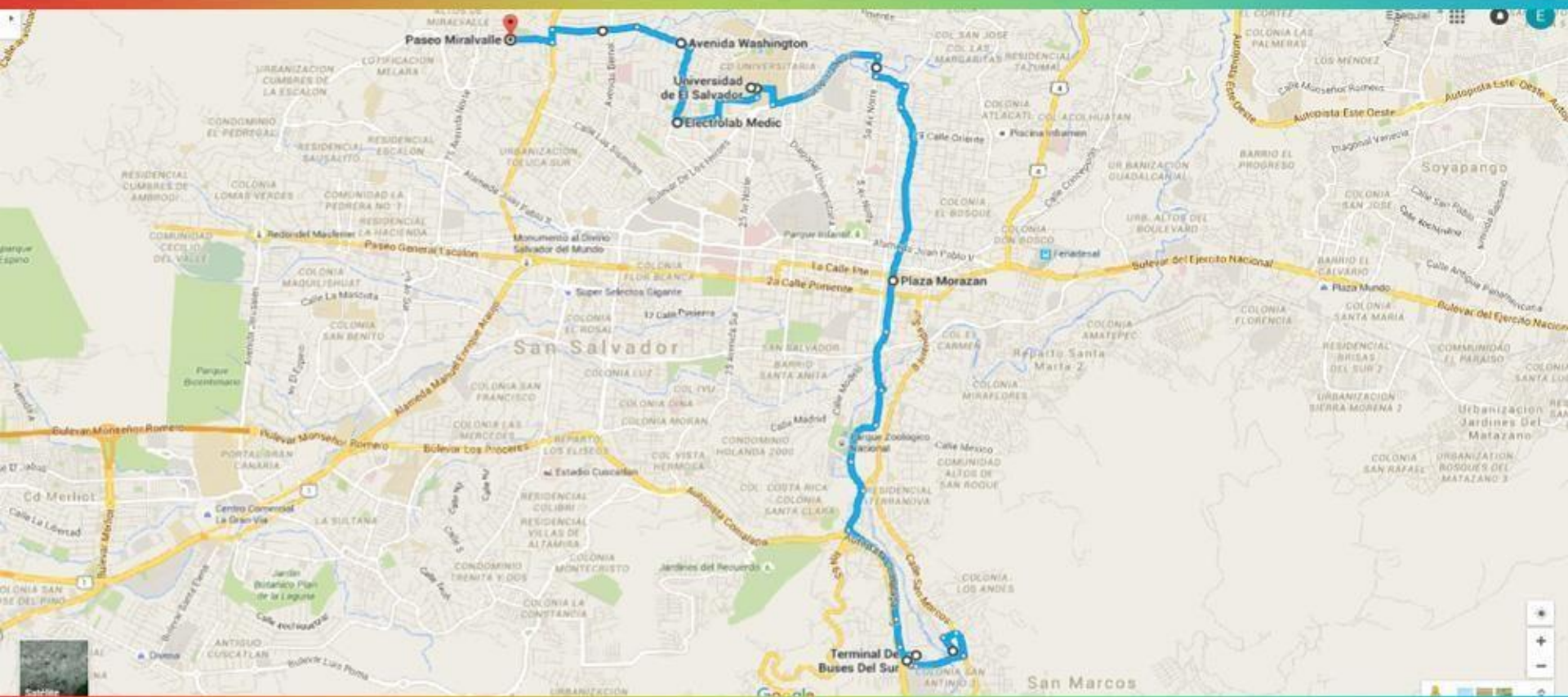
# RUTA 23

*Hace su recorrido desde el sector de San Ramón, en Mejicanos, el Plan del Pito, hasta el centro de la capital.*



# RUTA 26

*Sale de San Marcos pasa por San Jacinto, centro de San Salvador luego la 25 avenida pasa por el externado San José Colonia Medica Universidad Nacional, Cristóbal Colon entra a la Colonia San Luis sube al bulevar Constitución Colonia Miralvalle, 75 avenida norte luego baja a la San Antonio Abad, Redondel de la Constitución, luego san Luis, Nacional hasta San Marcos.*





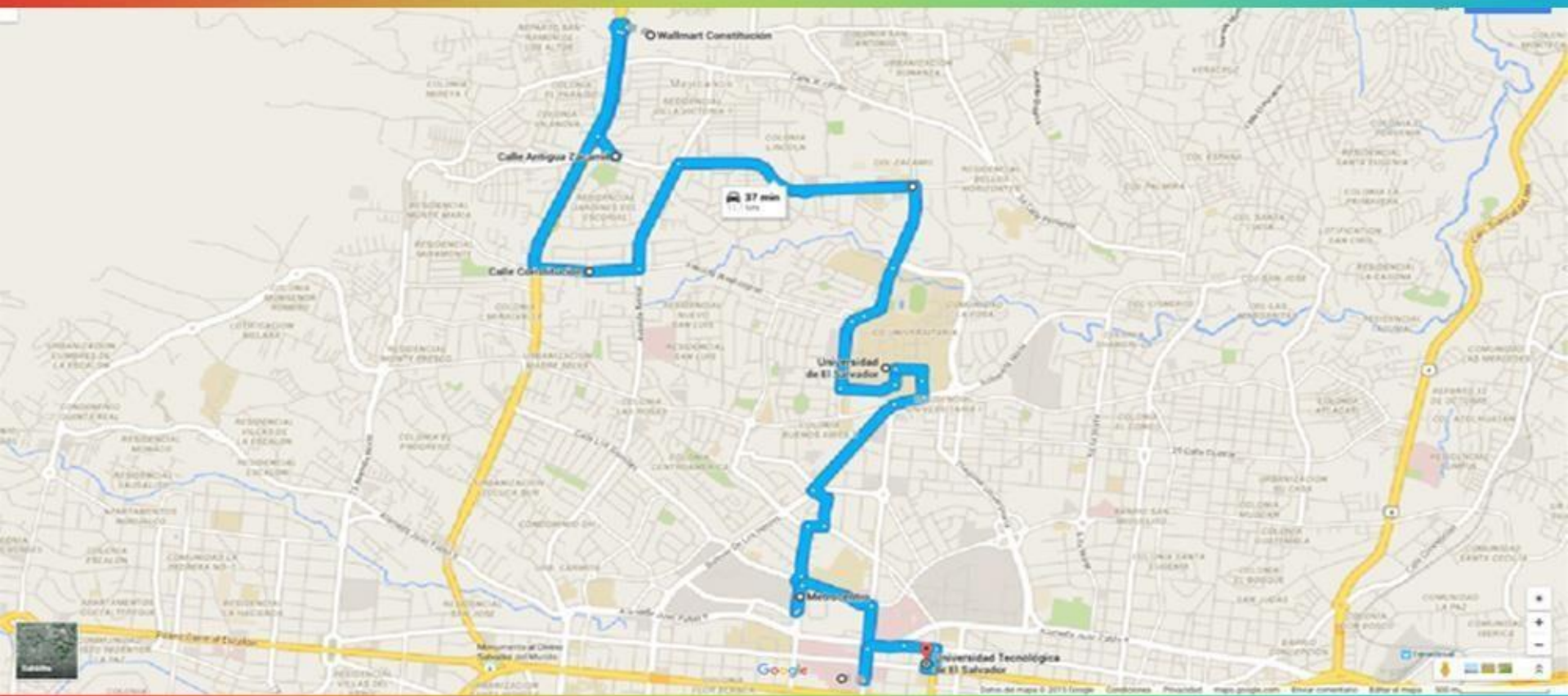
# RUTA 29

*Sale de Ilopango, jardines de San Bartolo, por Boulevard del Ejército, centro comercial Plaza Mundo, Boulevard Venezuela, mercado Tinetti, mercado ex Cuartel, La Avenida, centro 1ra. Av. Norte, selectos, Universidad Tecnológica, Hospital Rosales, Universidad Andrés Bello, metro sur, Boulevard los Héroes, metro centro, Juan Pablo, ISSS MQ, 3ra calle Oriente, Joaquín Rodezno. Cine Central, parque San José, Reloj de Flores, antigua terminal de Oriente, Boulevard del ejército, Molsa y viceversa hasta el punto*



# RUTA 30

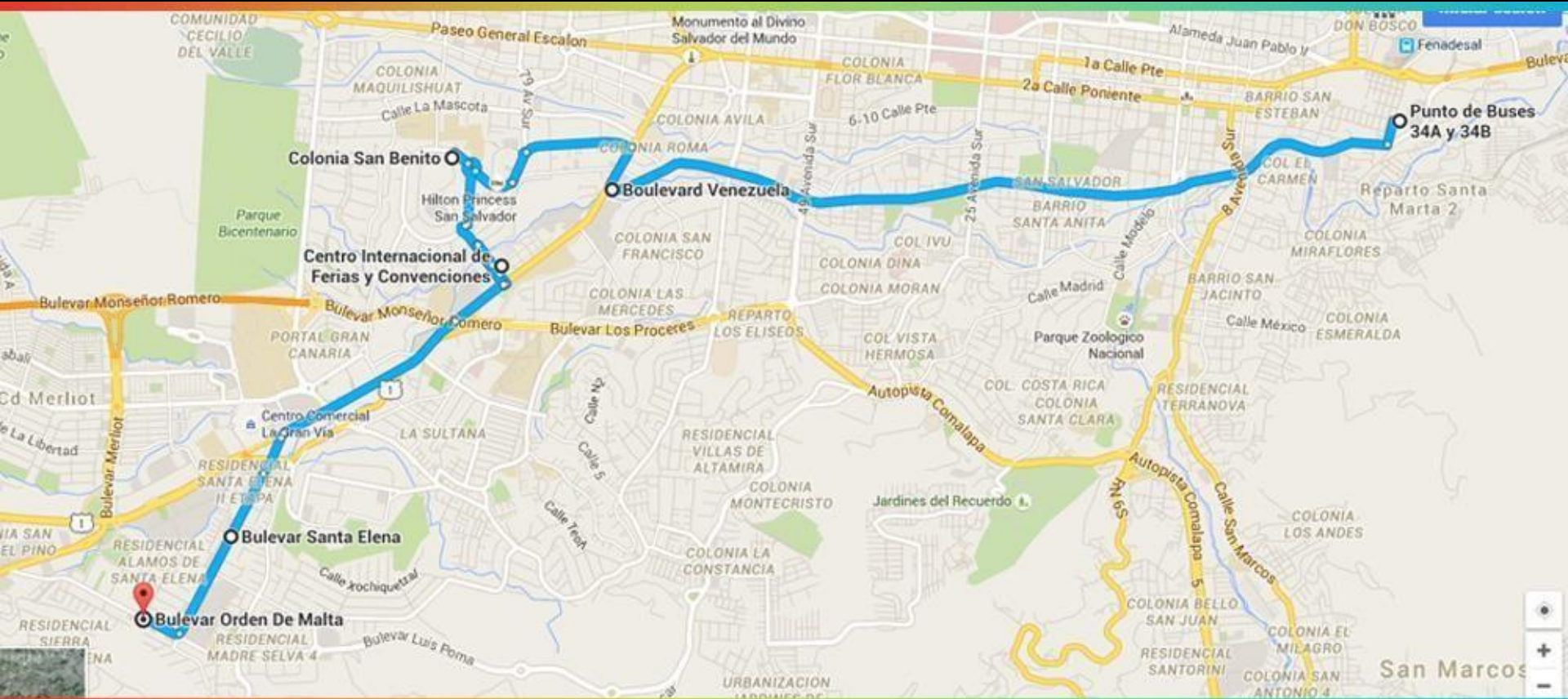
**Colonia Metropolis, Universidad Nacional, Metrocentro, Constitución, San Luis, Centro de San Salvador**





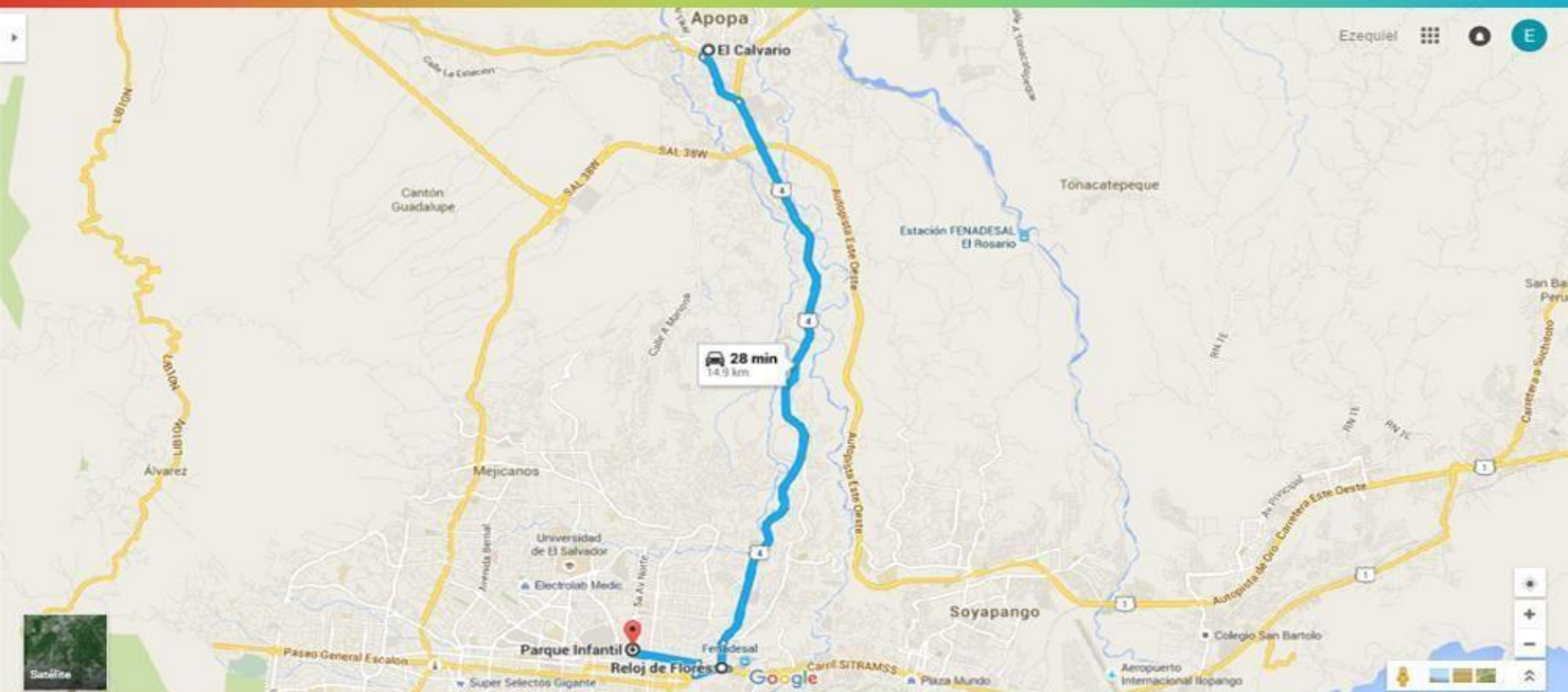
# RUTA 34

*Sale del barrio Lourdes, sube por el Venezuela entra al centro por el castillo de la pnc se incorpora al Venezuela luego hasta la feria Internacional, centros comerciales La Cascada, Multiplaza, Santa Elena, recorrido orden de malta retorna a carretera Santa Tecla pasa por la feria entronca nuevamente con el Venezuela se desvía al centro hasta llegar al Barrio Lourdes*



# RUTA 38 C

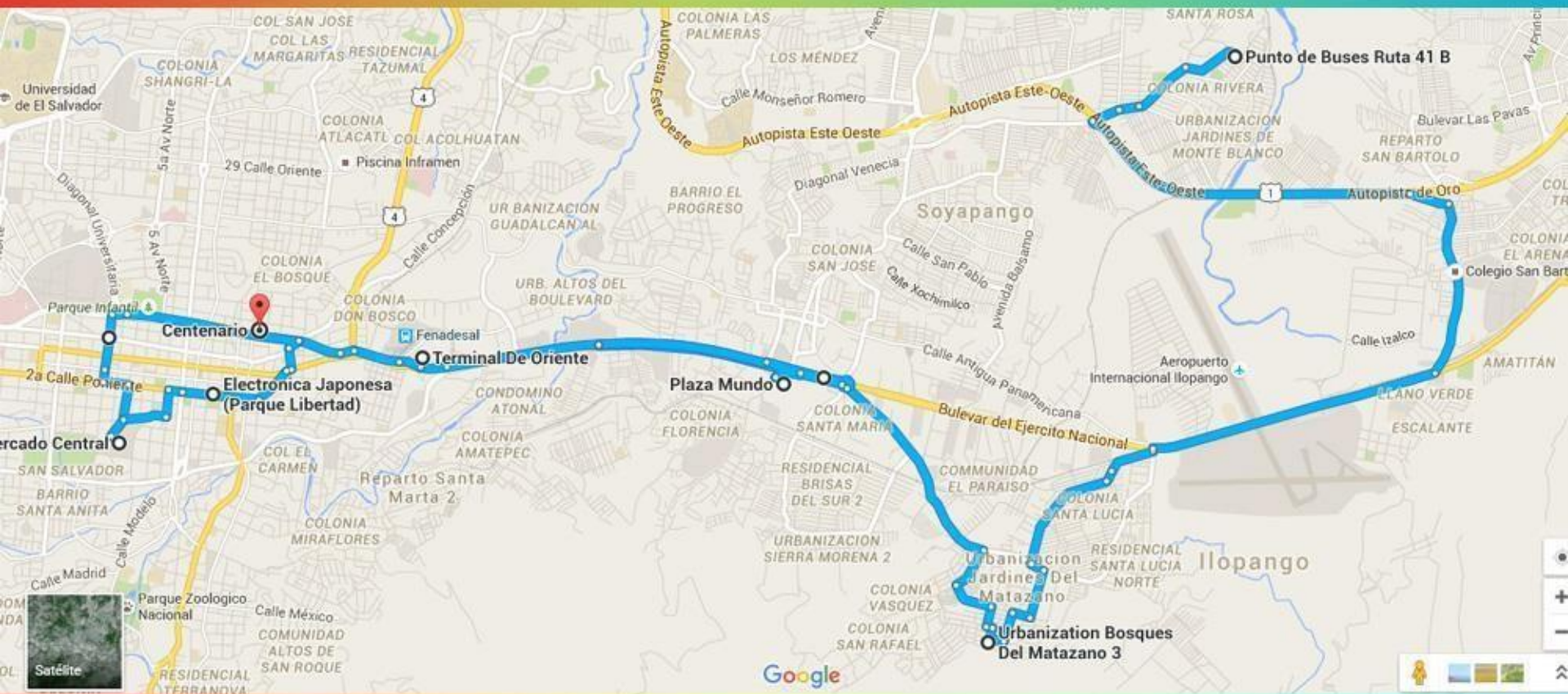
*Salida de Apopa, Col. San José Las Flores, Distrito Italia, col. Valle Verde, se viene por la Troncal de Norte, Ciudad Delgado, 5 de Noviembre, Col. Atlacat, Inframe, Col Layco 29 Calle Pte., Mercado Cuartel, Parque Libertad, La Isla Mercado La Tiendona, cruza sobre la Alameda Juan Pablo II, Metrocentro hasta llegar a Certracen y viceversa.*





# RUTA 41 B

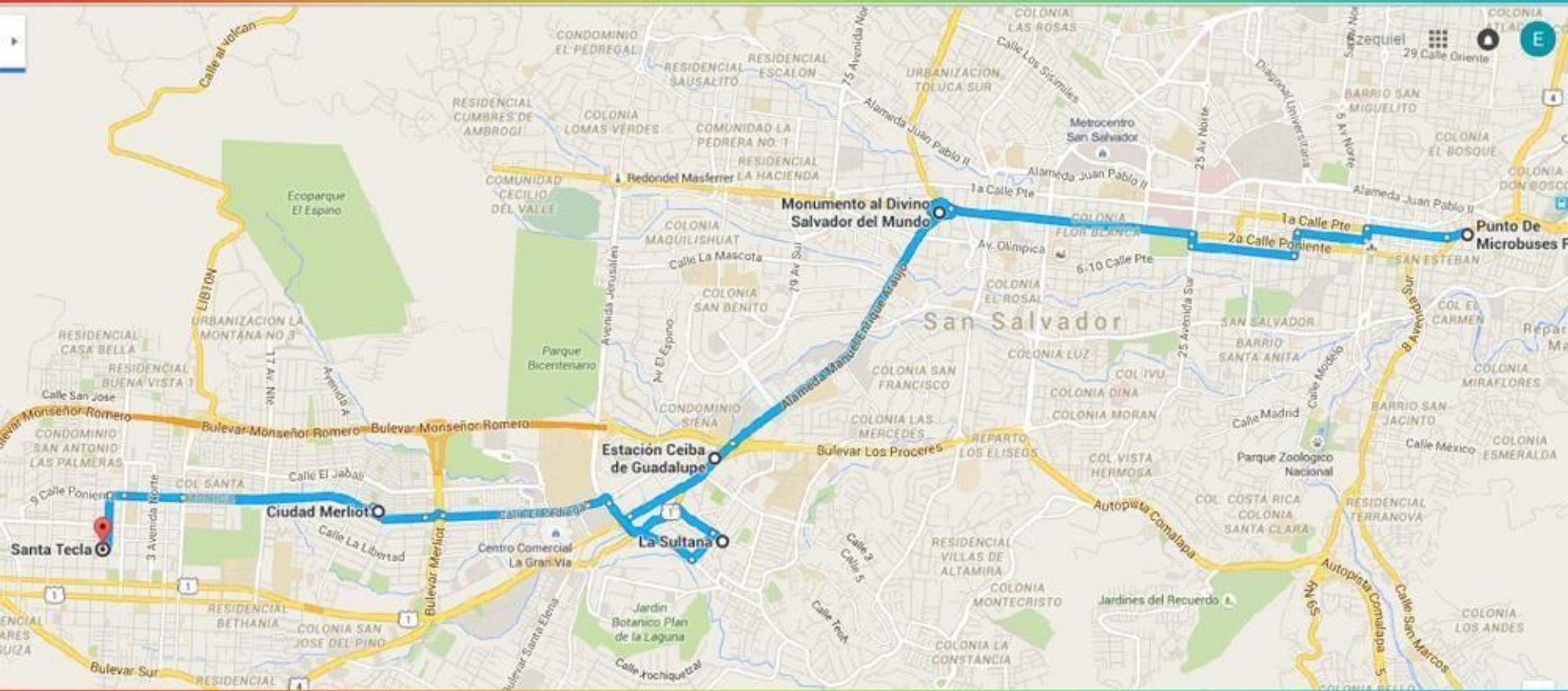
**Colonia Bosques del Matasano, Los Conacastes, Boulevard del Ejército, Terminal de Oriente, 11 Av., Mercado Central, Paque La Libertad, Parque Zurita**





# RUTA 42 A

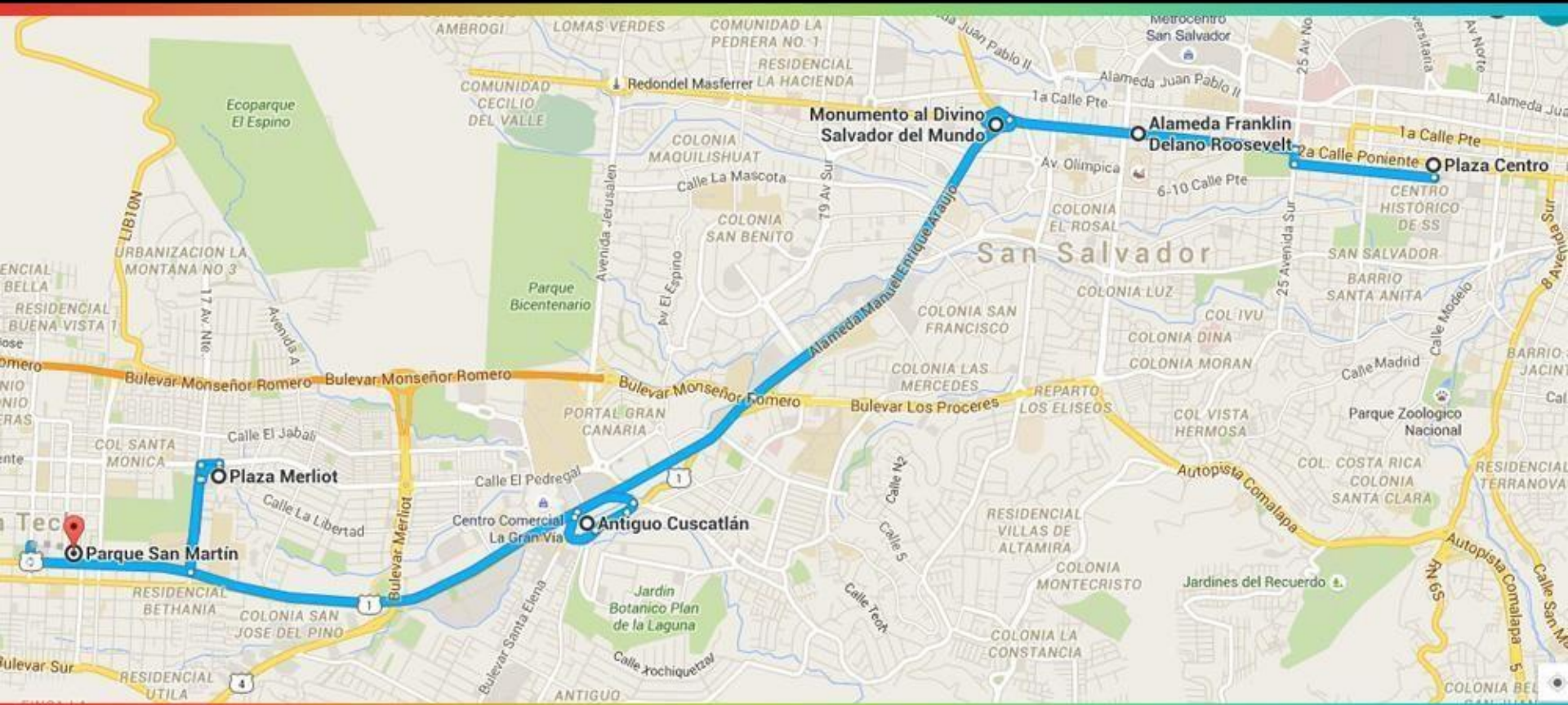
**Centro de San Salvador, Alameda Roosevelt, Salvador del Mundo, Ceiba de Guadalupe, La Sultana, Merliot, Santa Tecla.**





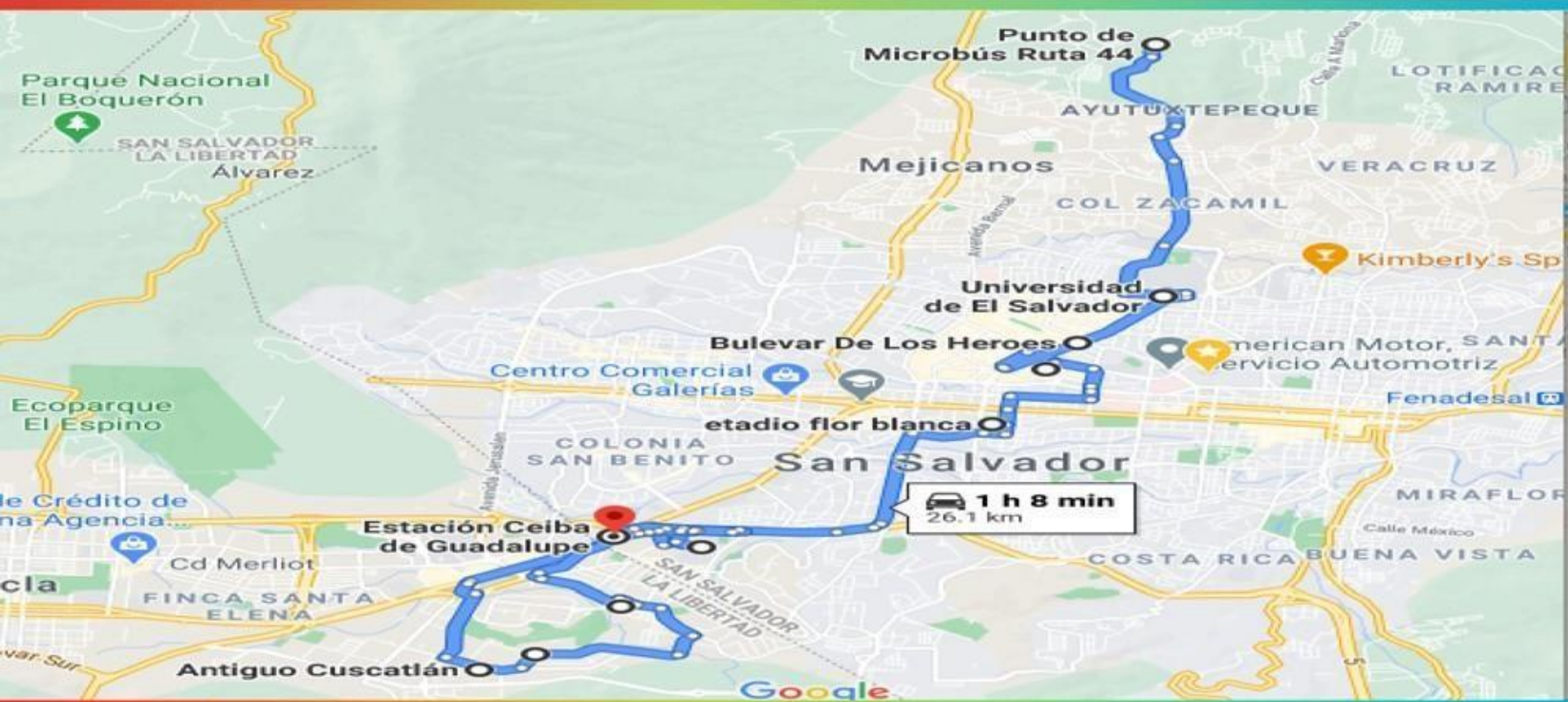
# RUTA 42 B

*Ciudad Merliot se va por la Chiltiupan e incursiona a la panamericana luego pasa por la Ceiba de Guadalupe luego se va por la Enrique Araujo y la Alameda Roosevelt hasta La Ruben Dario por la 3ª hasta el Zurita pasa por el parque Libertad, Hospital Rosales, pasa nuevamente por la Roosevelt hasta el Salvador del Mundo pasa por la Ceiba luego se va por la Gran Vía y las Cascadas agarra para Jardines de la Hacienda Calle Chiltiupan hasta llegar a los Juzgados de Santa Tecla*



# RUTA 44

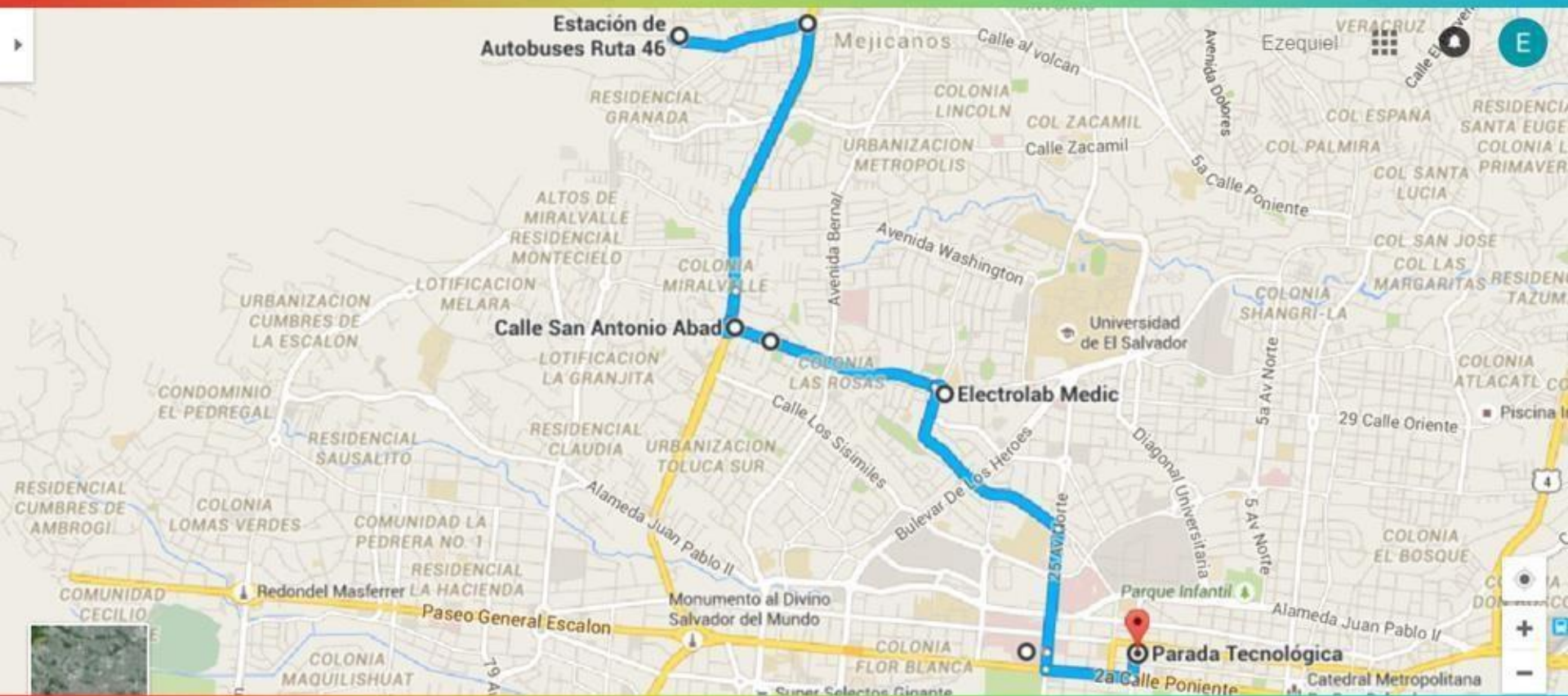
*Sale de la Santísima Trinidad Ayutuxtepeque, Zacamil, pasa atrás de la U Nacional, cine Reforma, redondel colegio Cristóbal Colon pasa nuevamente frente a la Nacional, bulevar de los Heores, metrocentro, estadio Flor Blanca, terminal de Occidente luego Bulevar Los Próceres, Estadio Cuscatlán, Uca, luego entra a antiguo Cuscatlán, vuelve a la Uca y a los Próceres de ahí al estadio Cuscatlan, Los Heores, Mterocentro hasta la Santísima Trinidad*





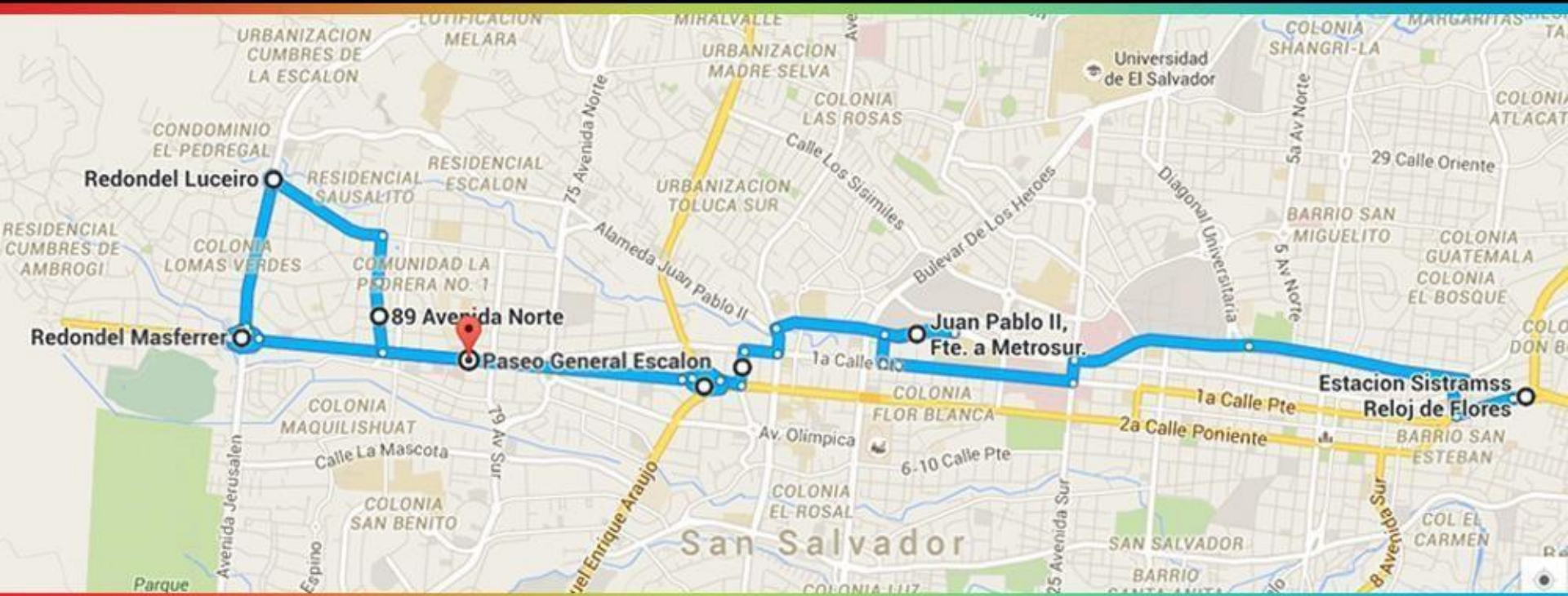
## ruta 46

*Sale desde la residencial Monte Bello, Calle del Volcán aborda el boulevard Constitución hasta llegar al Salvador del Mundo y luego baja por la Avenida Roosevelt hasta el centro de San Salvador retornando por la 1 Ave.*



# RUTA 52 COASTER

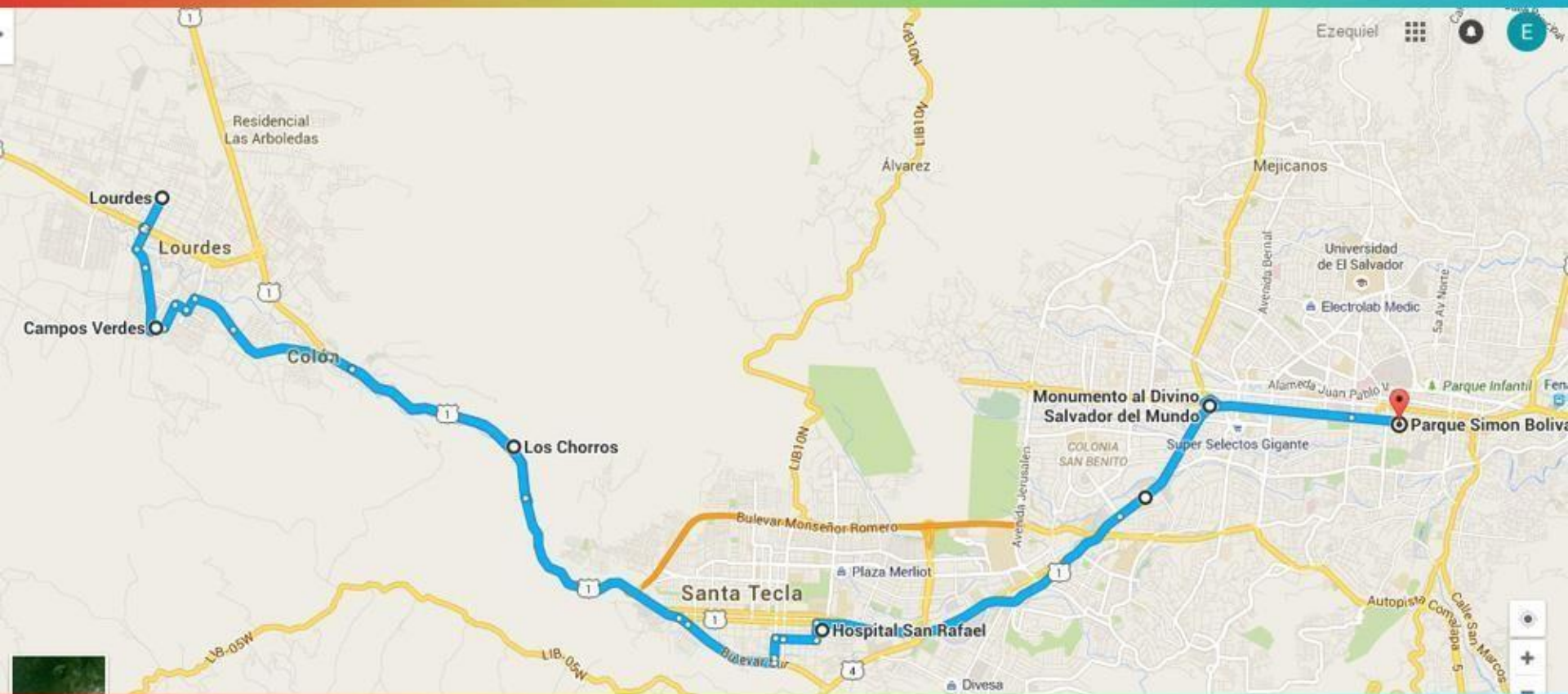
*Sale de Reloj de Flores por la Constancia sube por la Juan Pablo II, hasta El Salvador del Mundo se va por el PASEO GRAL ESCALON llega hasta el redondel Masferrer hasta el redondel Luceiro y viceversa.*





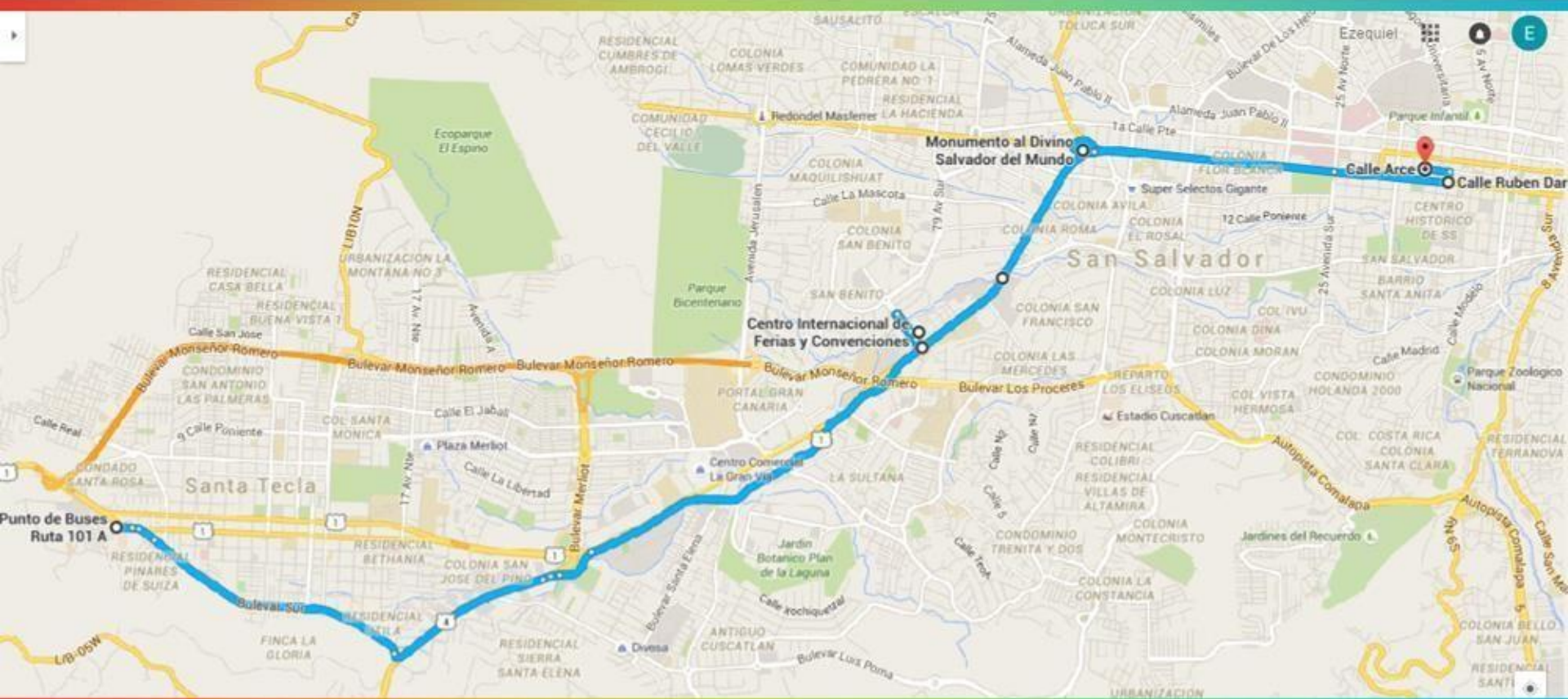
# RUTA 79

*Parque Bolivar de San Salvador toma el paseo gral Escalon agarrando la avenida Manuel Enrique Araujo pasa por Santa Tecla pasa por el municipio de Colon llegando a Lourdes, nuevo Lourdes, Campos Verdes.*



# RUTA 101 A

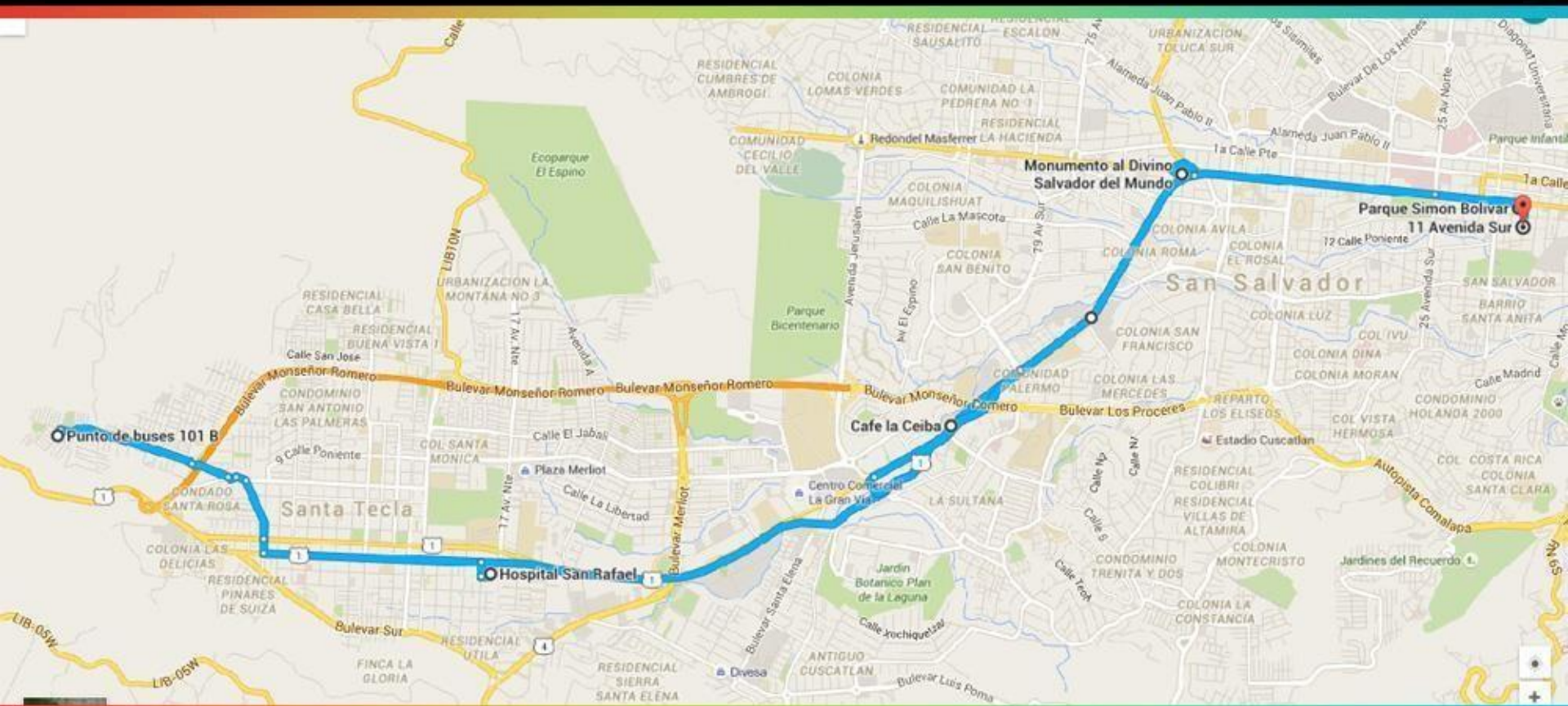
***Santa Tecla, Carretera Panamericana, CIFCO, Alameda Manuel Araujo, Monumento Al Salvador del Mundo, Alameda Roosevelt, Calle Rubén Darío, Calle Arce***





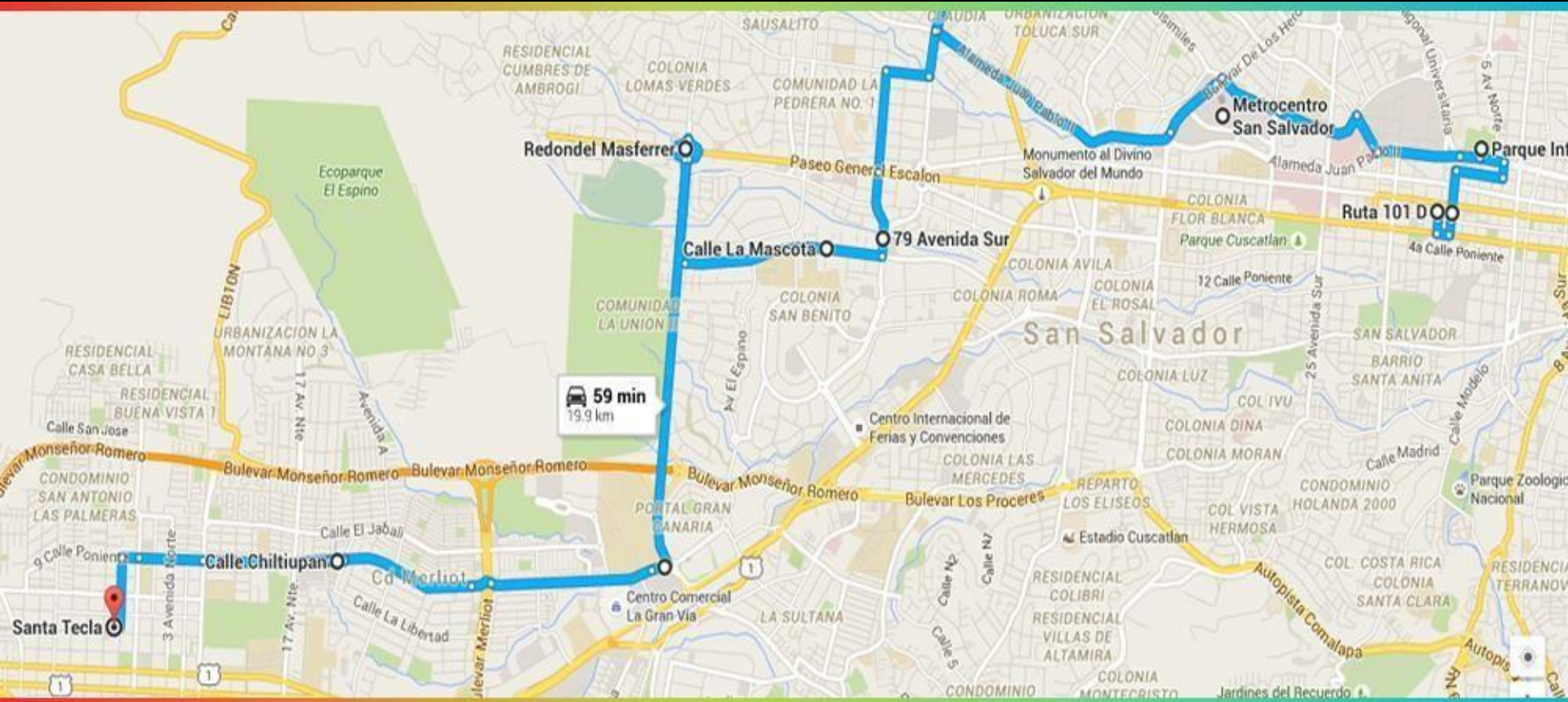
# RUTA 101 B

*Su recorrido inicia en Santa tecla en la colonia quezalte calle directa sobre la calle principal hacia la Araujo y luego sobre la Roosevelt hasta plaza centro en el centro histórico*



# RUTA 101 D

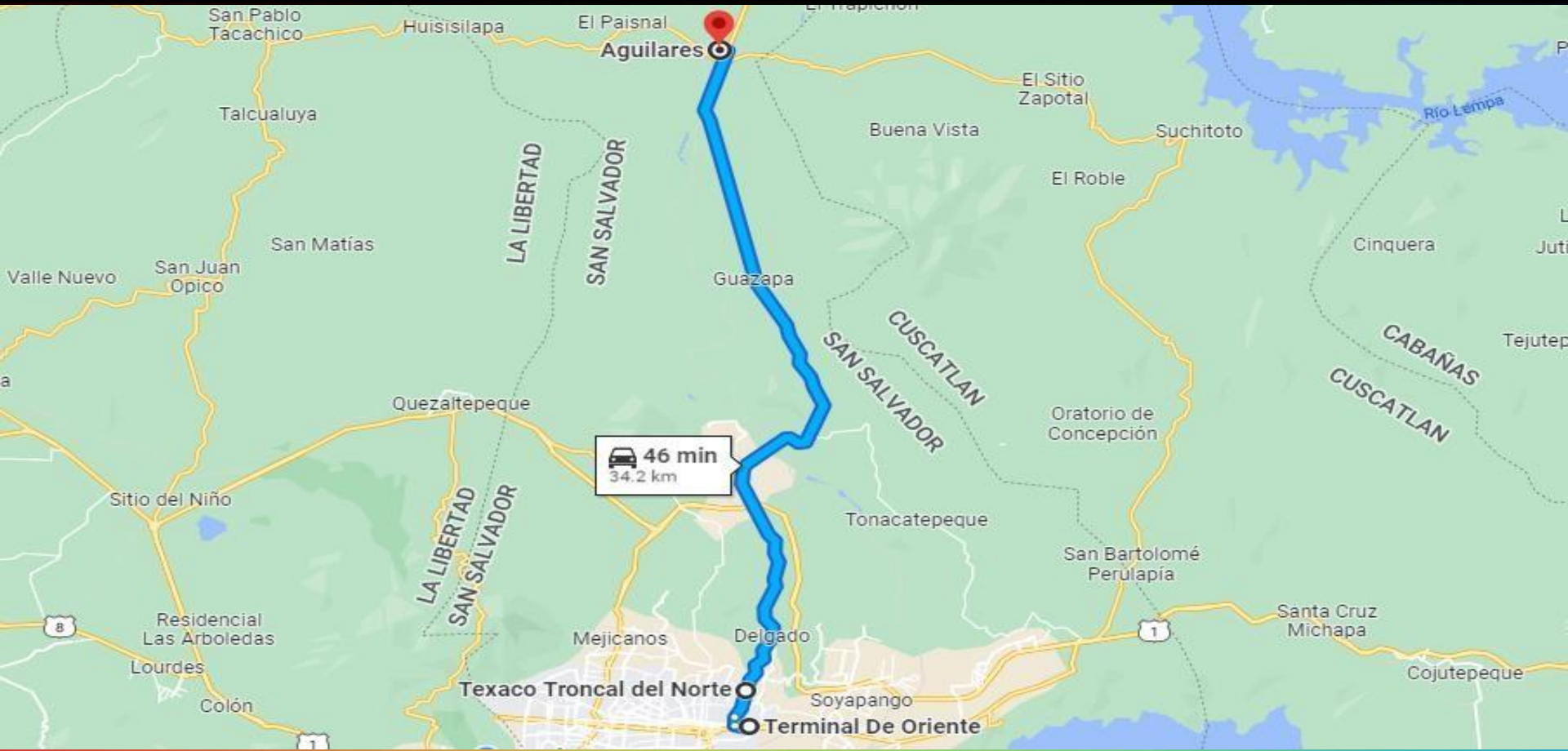
*Sale de la Col San Antonio, pasa por la Chiltiupan, Plaza Merliot por la Gran Vía las Cascadas se va por la Jerusalem, se va para la mascota Col San Benito, hasta redondel Bethoven se va para la 75, hacia la Juan Pablo II pasa por Metrocentro otra vez incursiona por la Juan Pablo hasta la av. España y luego se regresa por la Juan Pablo hasta metrocentro hasta Santa Tecla y luego a la San Antonio.*





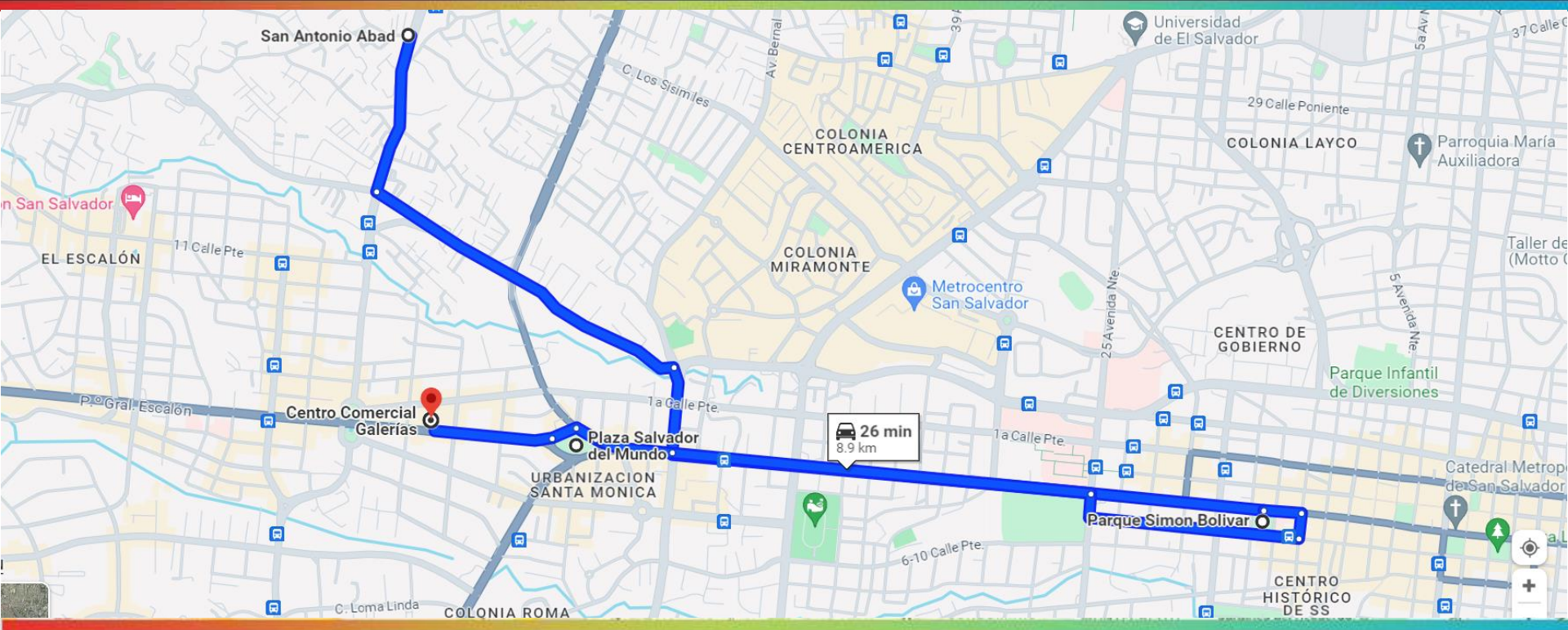
# ruta 117

*Desde el Municipio de Aguilares hasta la terminal de Oriente de San Salvador viajando por la troncal del norte*



# RUTA 16

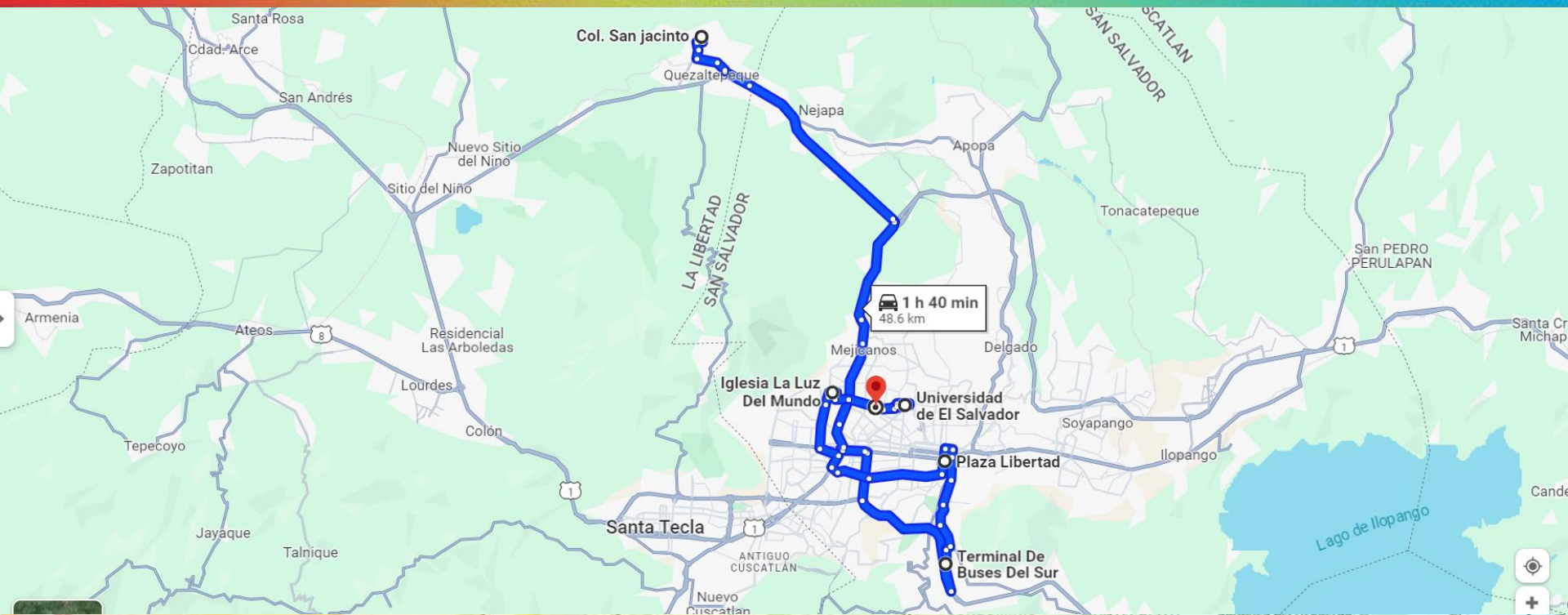
**Recorrido: desde san Antonio abad redondel Sandino, salvador del mundo parque bolívar, retorna sobre la juan Pablo metro sur galerías el escalón, y luego la 75 hasta san Antonio abad.**





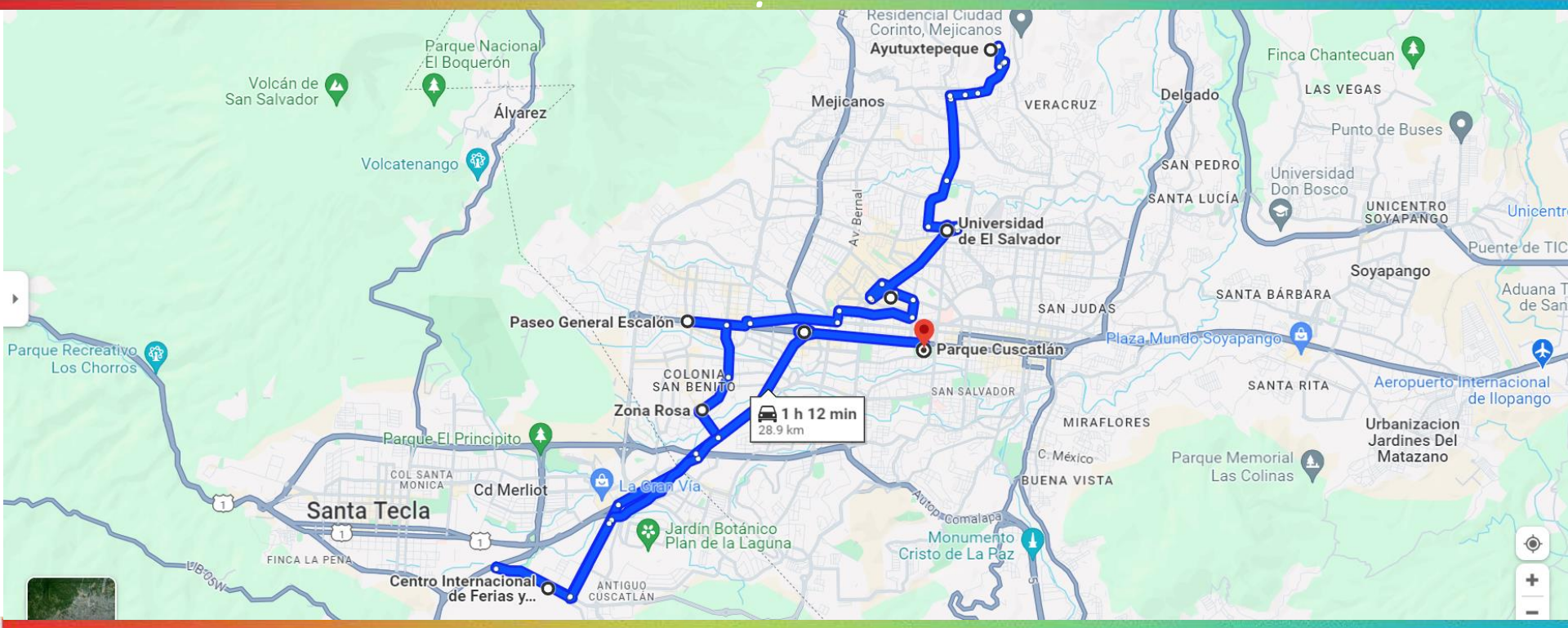
# RUTA 22

***Sale de Col San Jacinto pasa por terminal del sur parque Libertad, 10ª avenida sur entronca en la Juan Pablo de la 5ta agarra hasta la Luz del Mundo luego parque infantil Universidad Nacional y llega a San Antonio abad.***



# RUTA 30B

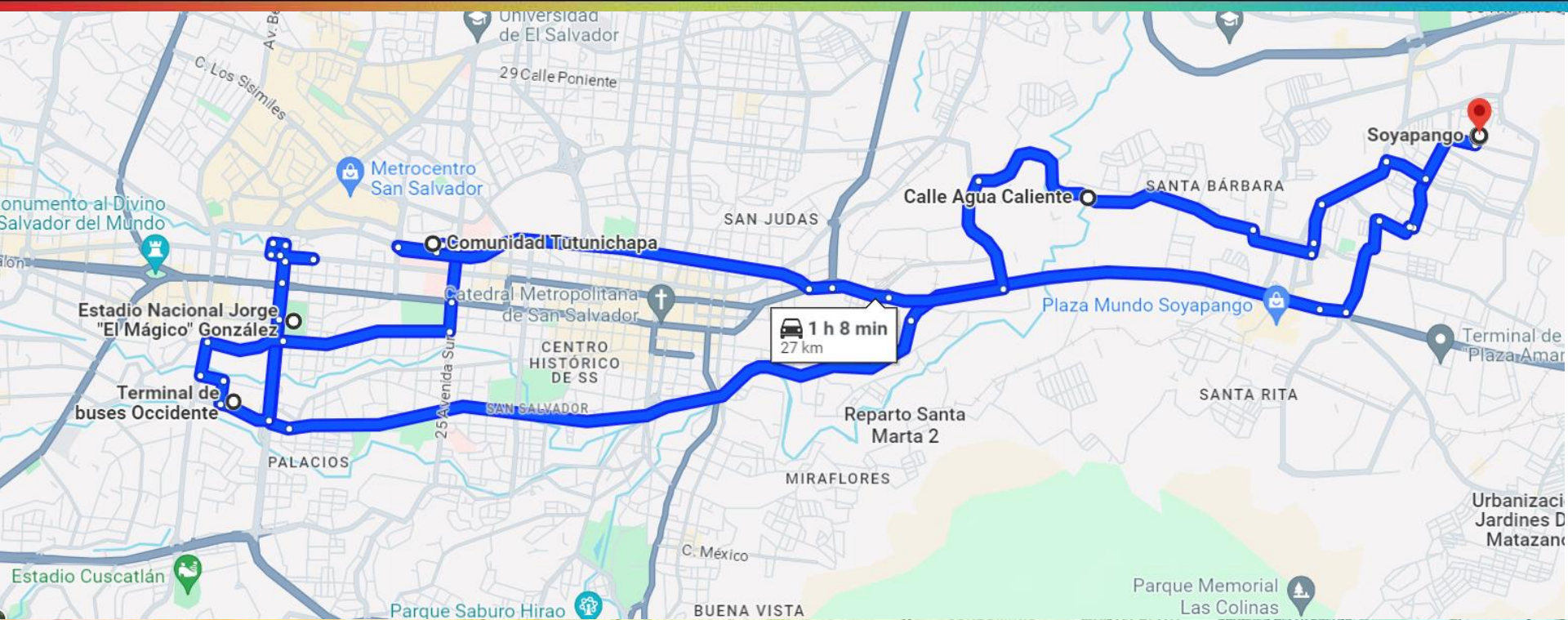
*Desde ayutuxtepeque pasa por la universidad nacional, metro centro, paseo general escalón, zona rosa, feria internacional, avenida Manuel E. Araujo, salvador del mundo parque Cuscatlán, da vuelta en el centro de ss. luego a ayutuxtepeque.*





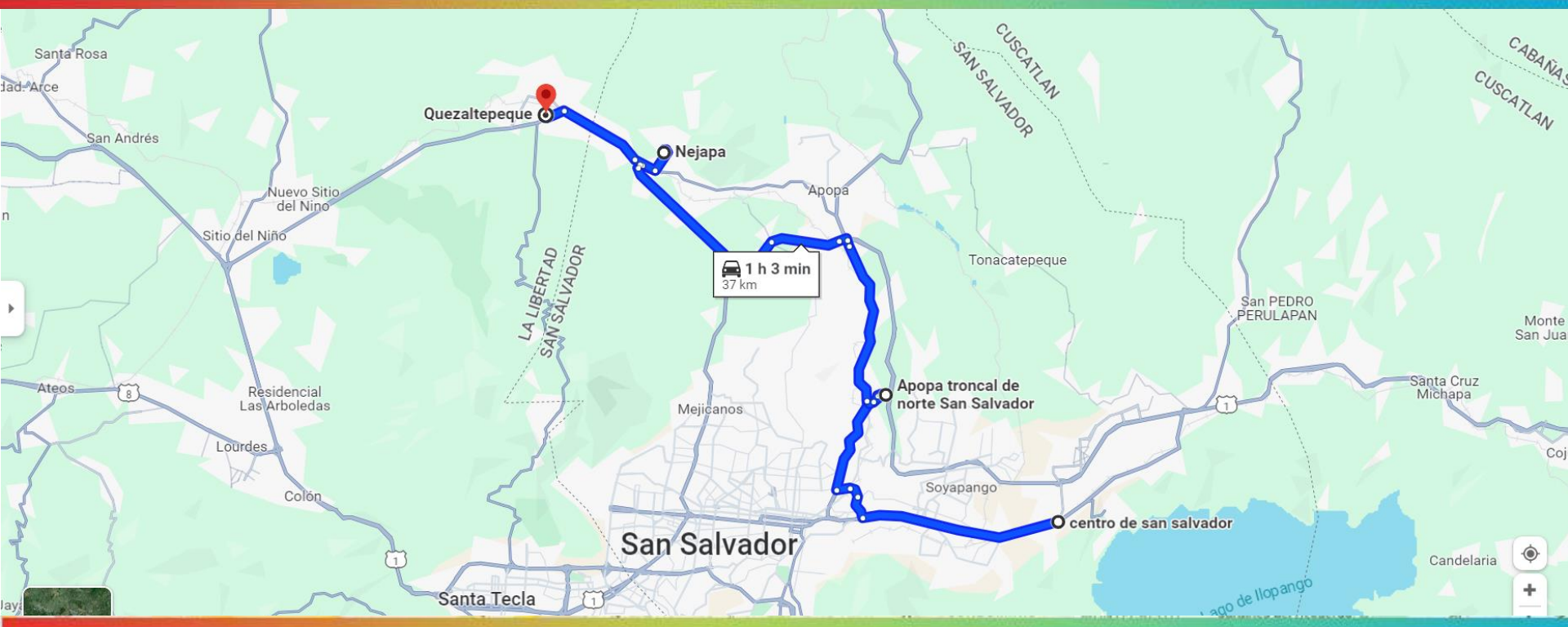
# RUTA 7C

*Sale de la colonia los Santos Soyapango, llega por la 3° av. Sur y se incorpora a la 49 av. norte llega pasa por el estadio Flor Blanca , llega a la terminal de occidente y pasa por toda la calle del progreso, pasa por la calle Tutunichapa y se incorpora a la calle agua caliente hasta llegar a Soyapango.*



# RUTA 109

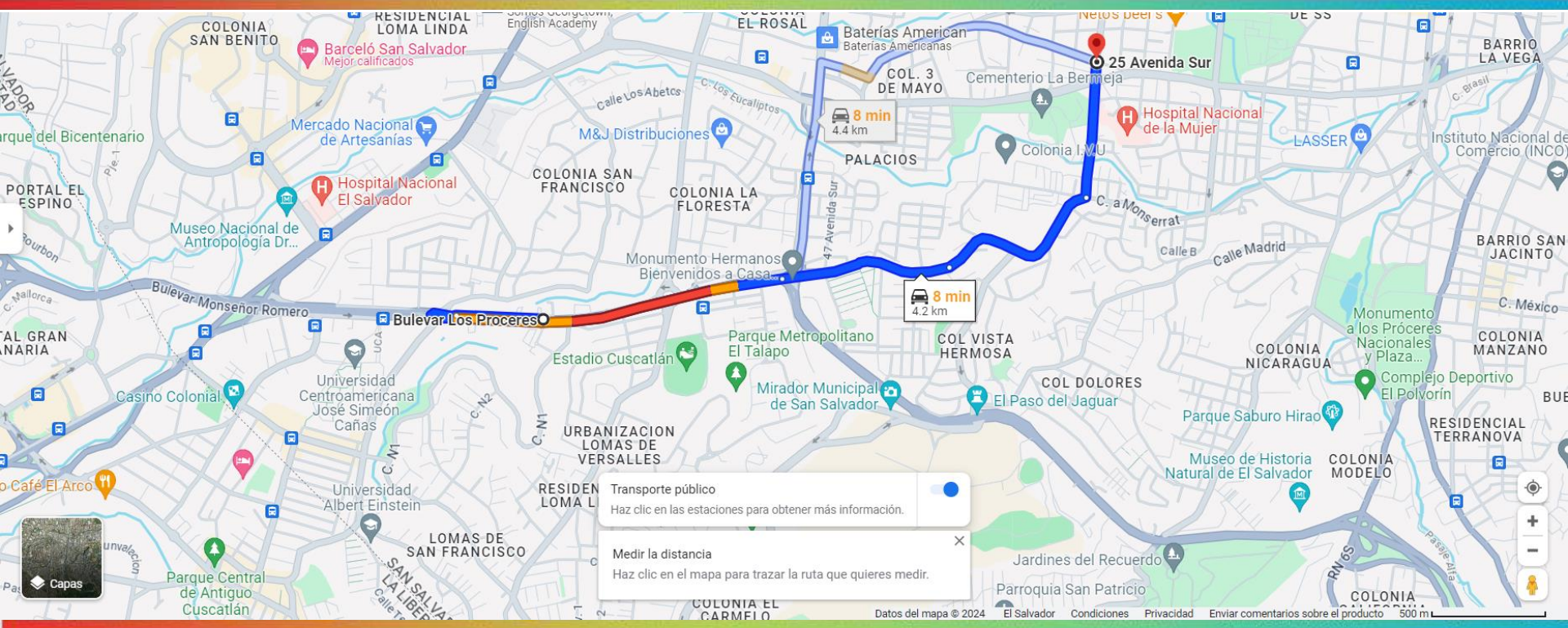
***Centro de San Salvador, Apopa, Troncal del norte, Nejapa, y llega a Quezaltepeque y viceversa.***





# ruta 27

**La primera parada de la línea R27 de autobús es Boulevard Los Próceres y la última parada es 24 Avenida Sur, 617**

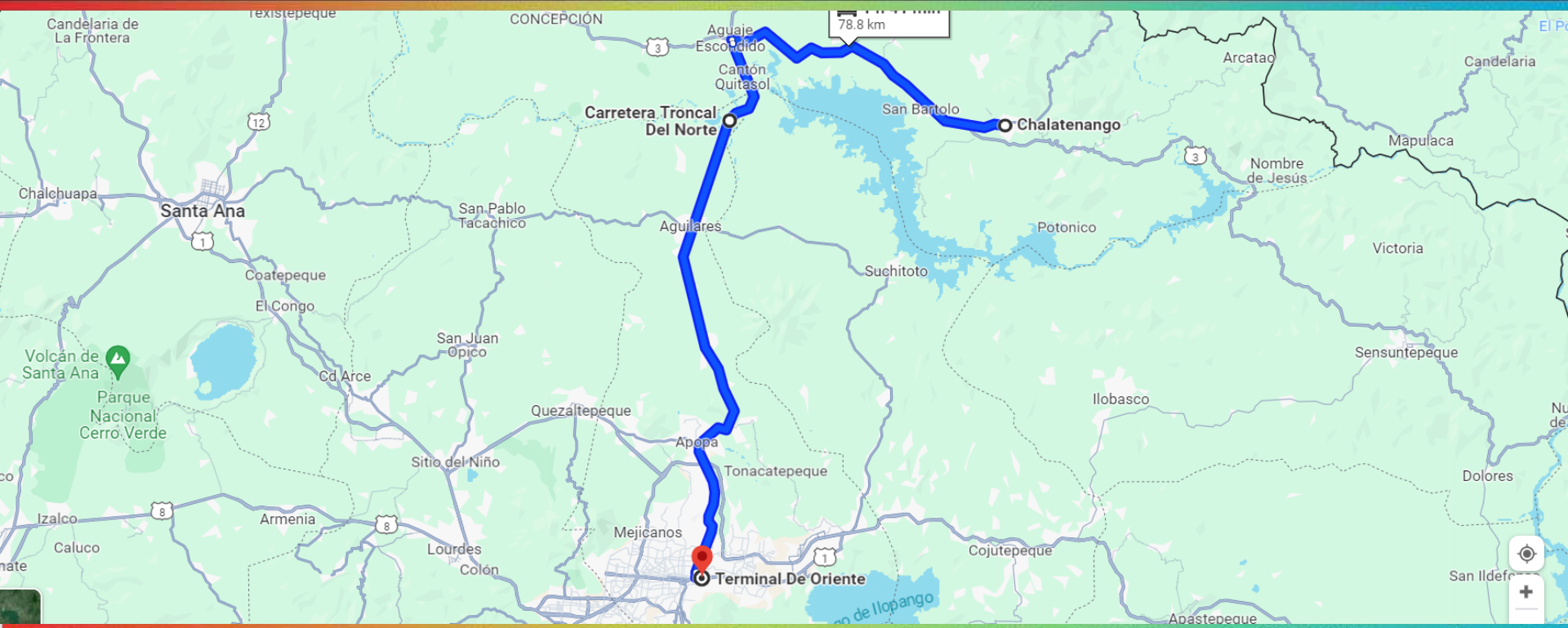


# ***CHALATENANGO RECORRIDO DE RUTAS URBANAS (INTERNAS)***



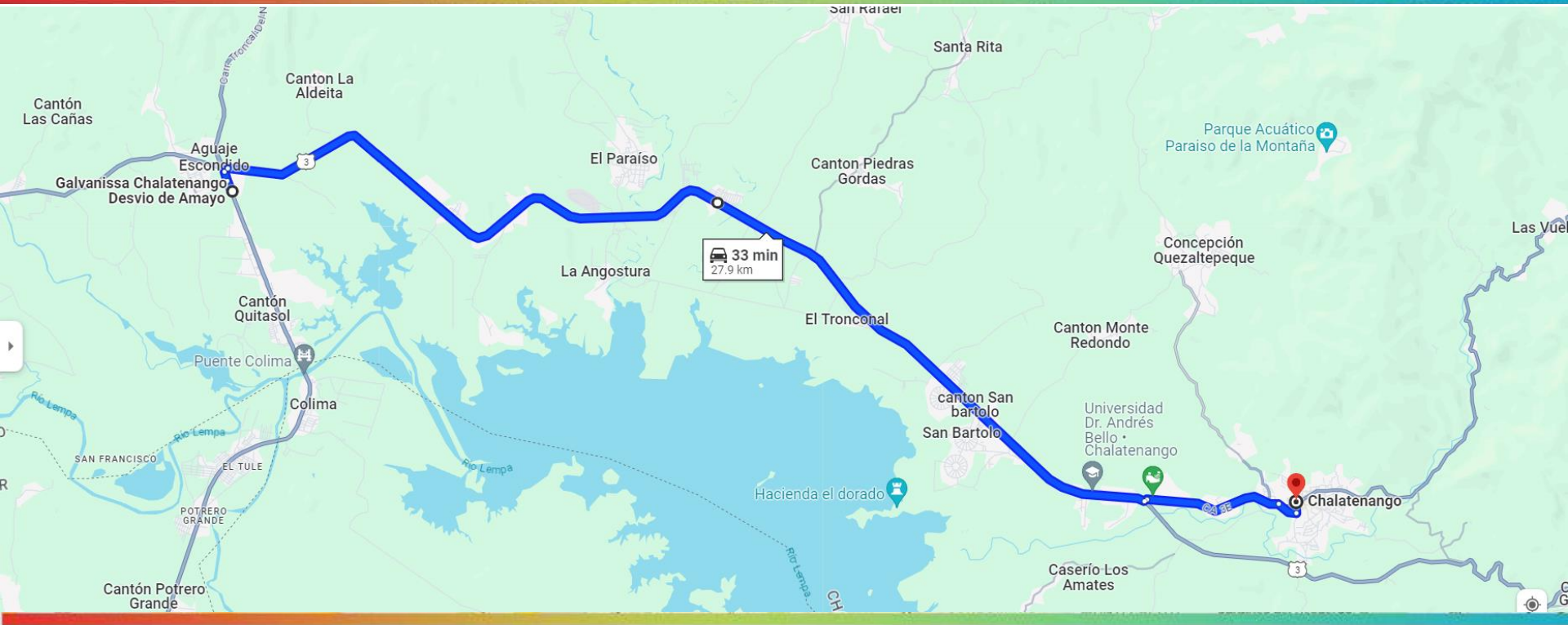
# RUTA 125

*Chalatenango desde la cabecera departamental de Chalatenango sale a la troncal del Norte por el puente de Amallo, agarra la Troncal hasta llegar a la terminal de Oriente de San Salvador*



# RUTA 300

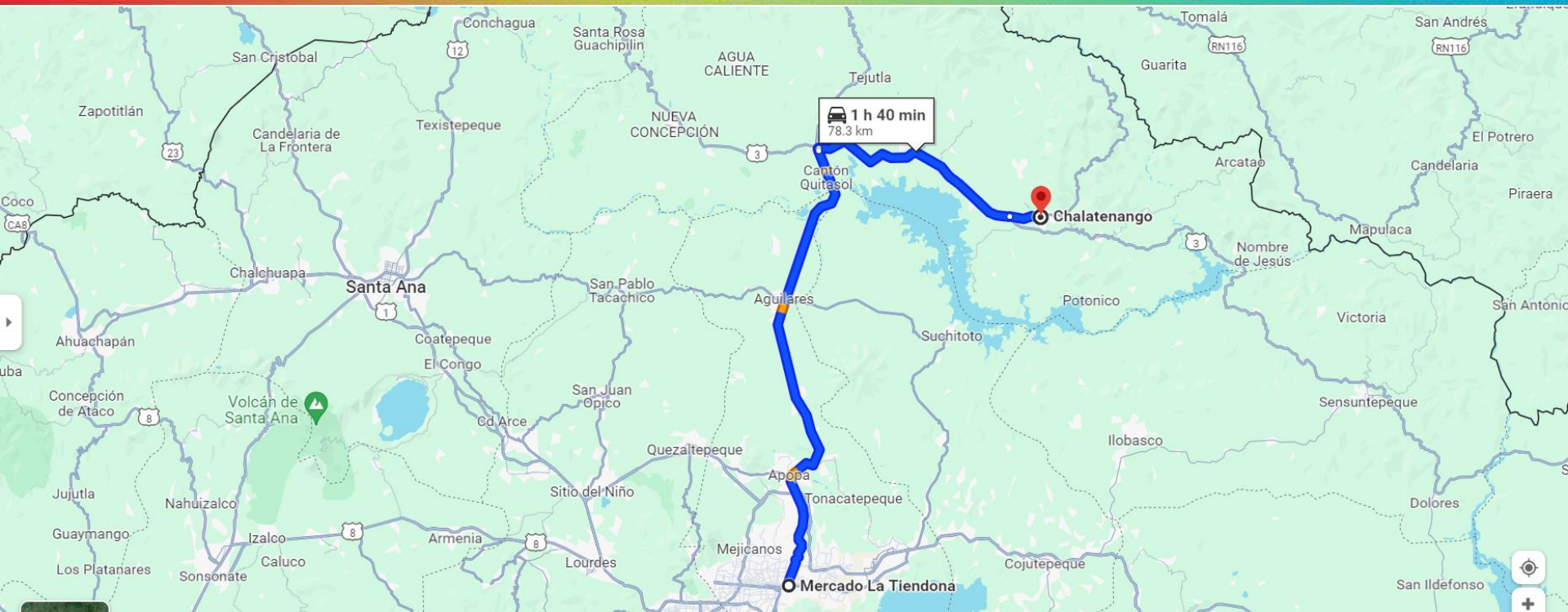
*Desde Amallo hasta Chalatenango y viceversa.*





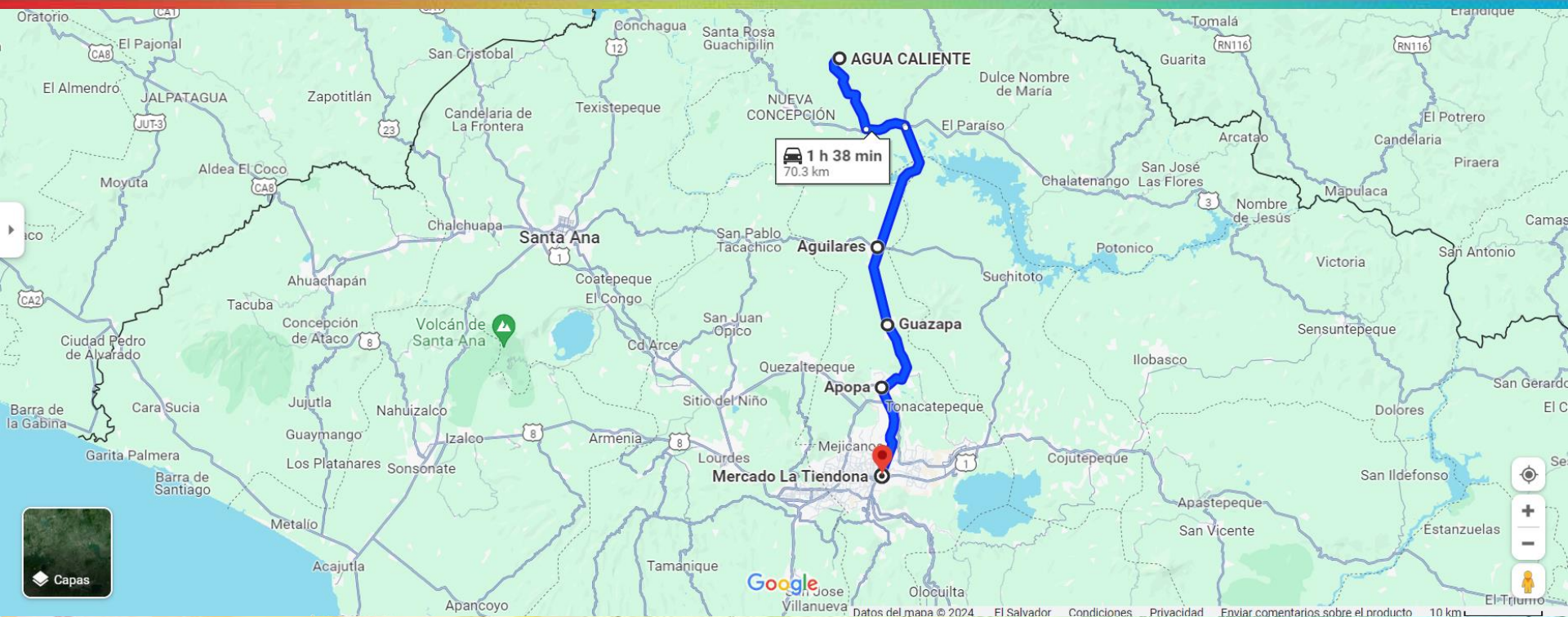
# RUTA 124

*Chalatenango desde el mercado la tiendona hasta la capital de Chalatenango.*



# RUTA 170

*Sale desde agua caliente Chalatenango, desvió del coyotito, pasa por Aguilares, guazapa, apopa, llega la terminal de la tiendona san salvador y viceversa.*

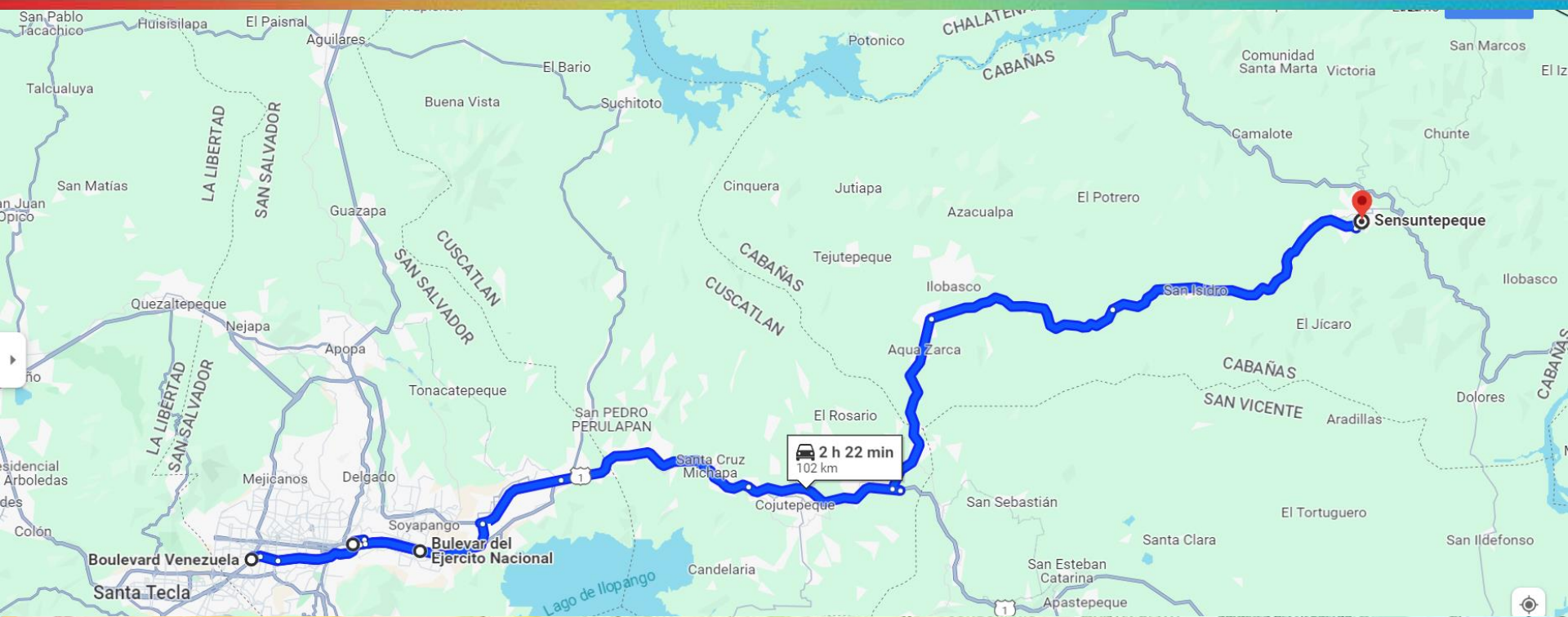




# ***SENSUTEPEQUE RECORRIDO DE RUTAS URBANAS (INTERNAS)***

# RUTA 112

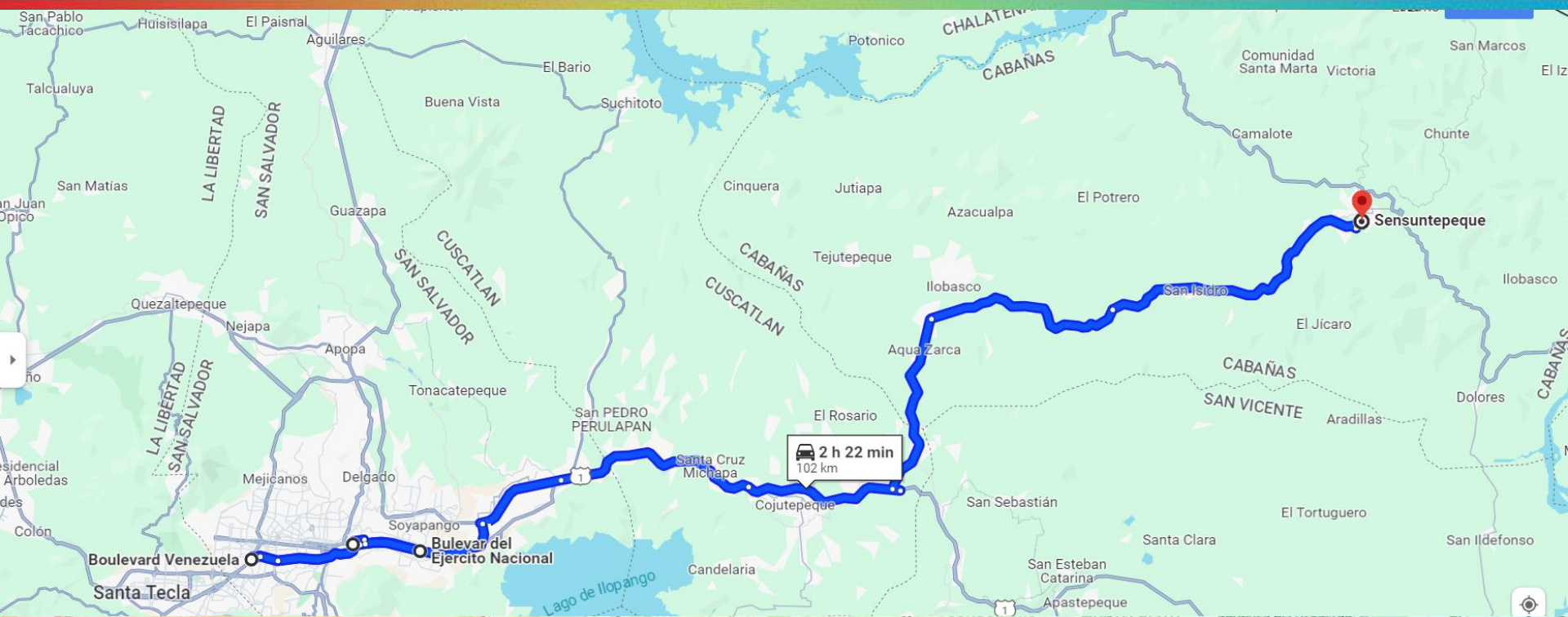
*Sale de la terminal de oriente de San Salvador por el bulevar del Ejercito entroncado con la panamericana hasta Sensuntepeque.*





# RUTA 181

*Sale de la terminal de oriente de San Salvador por el bulevar del Ejercito entroncado con la panamericana hasta Sensuntepeque.*

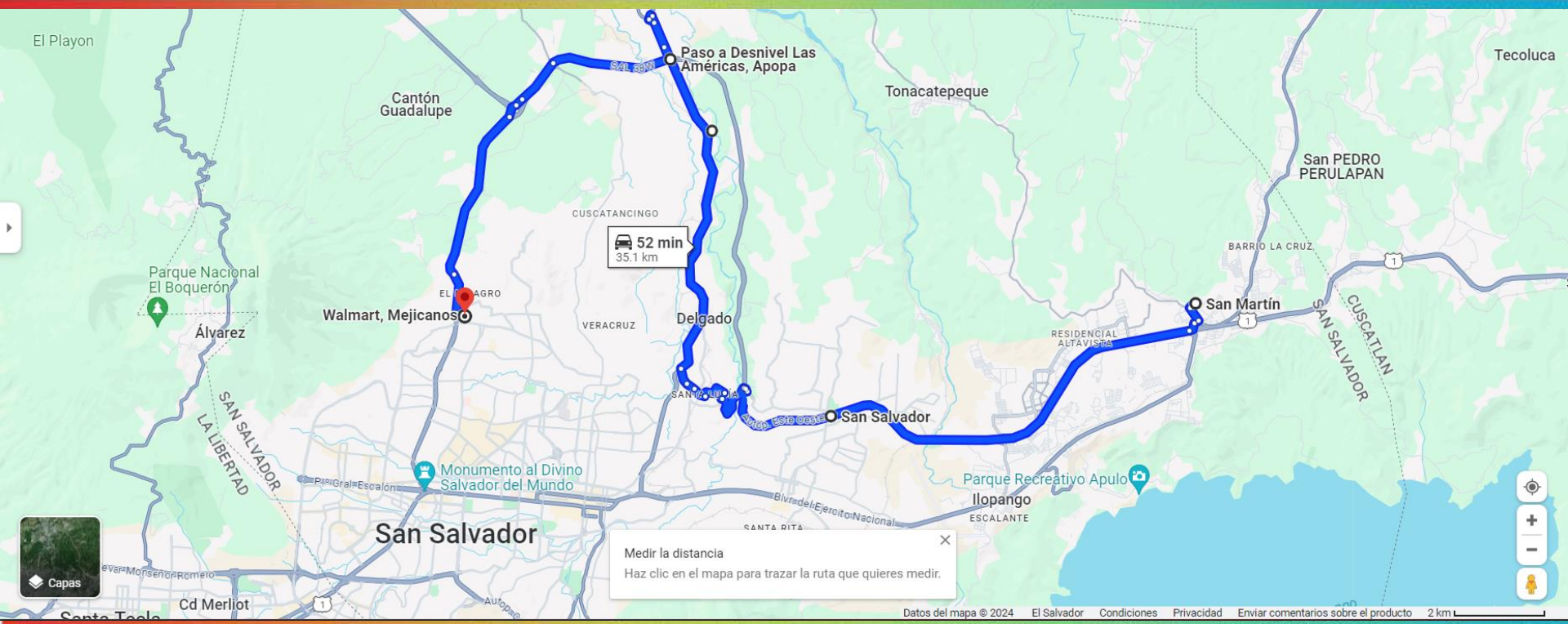


# ***SAN MARTIN RECORRIDO DE RUTAS URBANAS (INTERNAS)***



# RUTA 140x7

*Salen del retorno de San Martín pasando por Soyapango. El paso a desnivel apopa hasta llegar al Walmart constitución ahí retornan nuevamente. .*

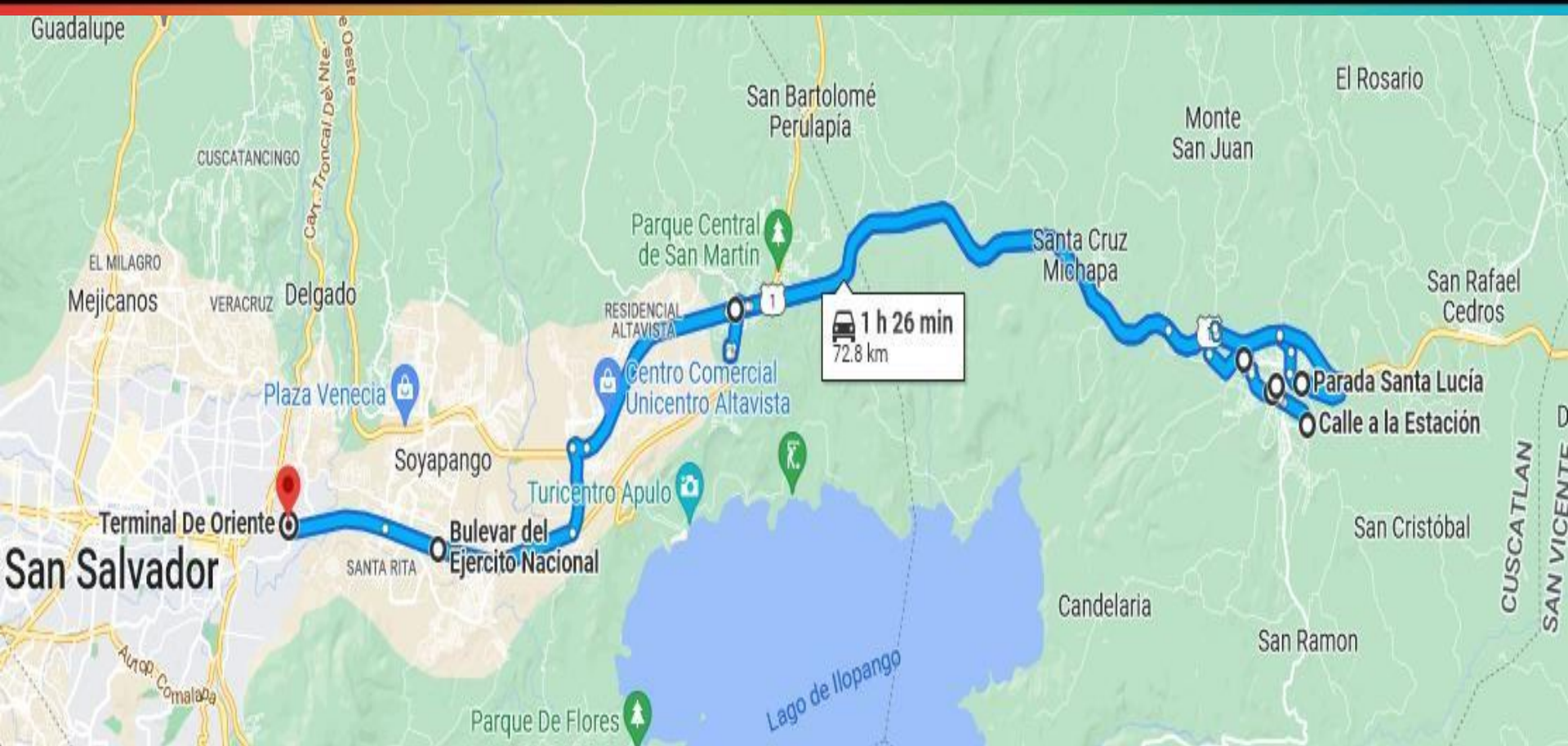


# COJUTEPEQUE



# ruta 113

*Sale Terminal de Oriente , Soyapango, boulevard del Ejército, Parada Santa Lucia, parada de Vifrio, Desvió de San Bartolo, Parada IUSA, desvió de Apulo, Panamericana, Parada de CASASA, Parada la Palma, Hospital de Cojutepeque, Mercado de Cojutepeque, Parque Central de Cojutepeque, Alcaldía, Terminal de Cojutepeque, Calle La Estación.*



# **SANTA ANA**

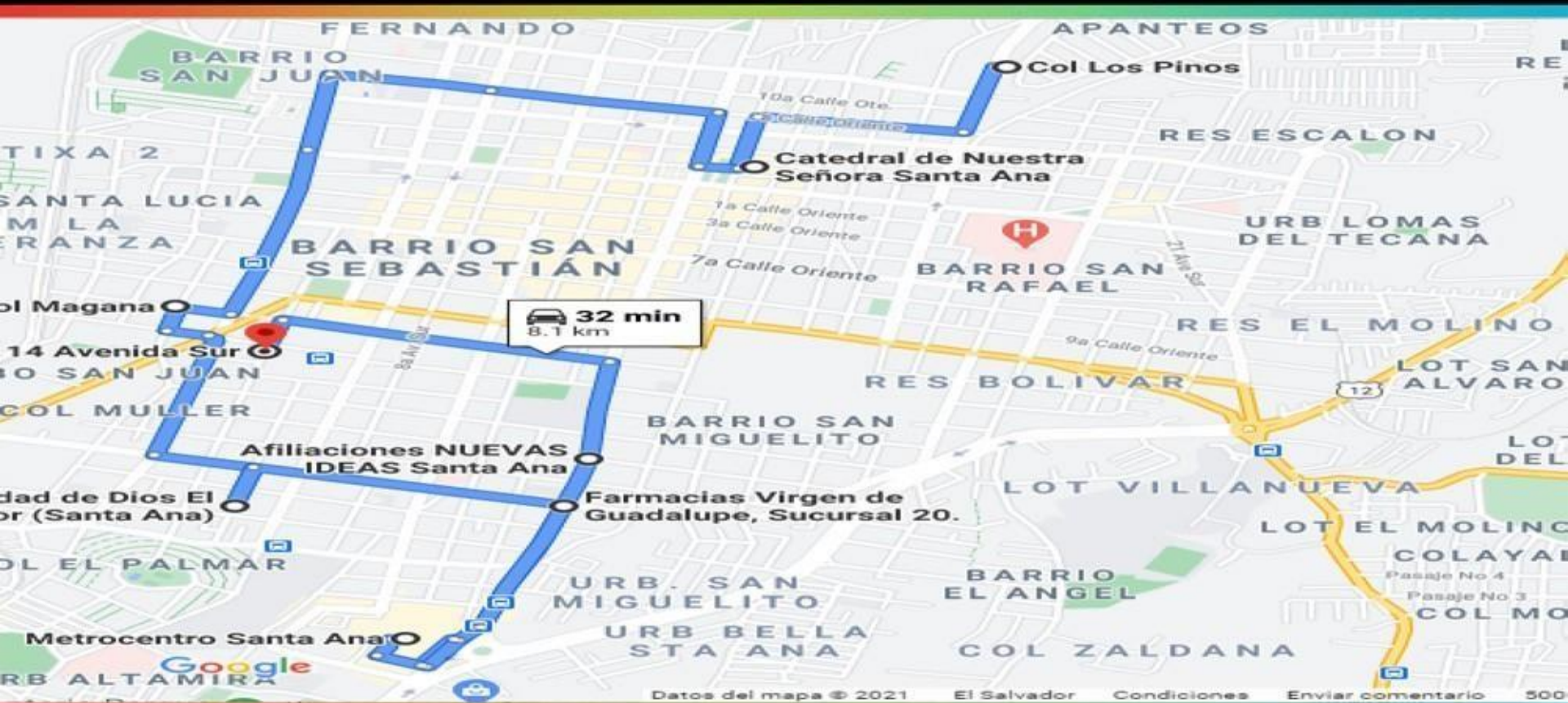
# **RECORRIDO DE RUTAS**

# **URBANAS (INTERNAS)**



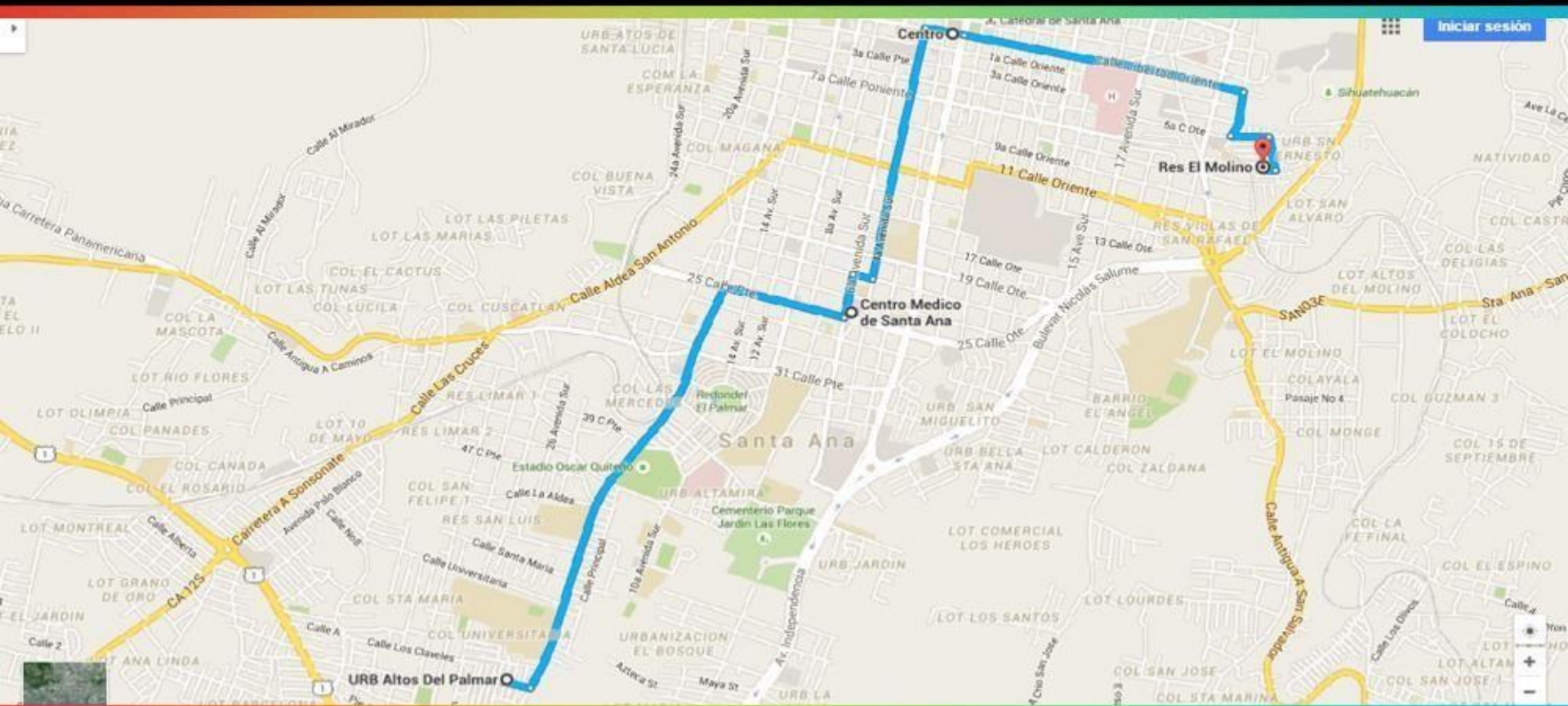
## RUTA 2

*Sale del desvío de Camones, carretera a Metapan , penal de Apanteo., Colonia Los Pinos, Catedral de Santa Ana, Barrio San Sebastián, Colonia Magaña, 14 Avenida Sur, 21 calle Oriente, Metrocentro Santa Ana. El mejor recorrido de Santa Ana..*



# RUTA 8 El Molino

**Altos del Palmar, Centro de Santa Ana, Centro Médico, Residencial El Molino**





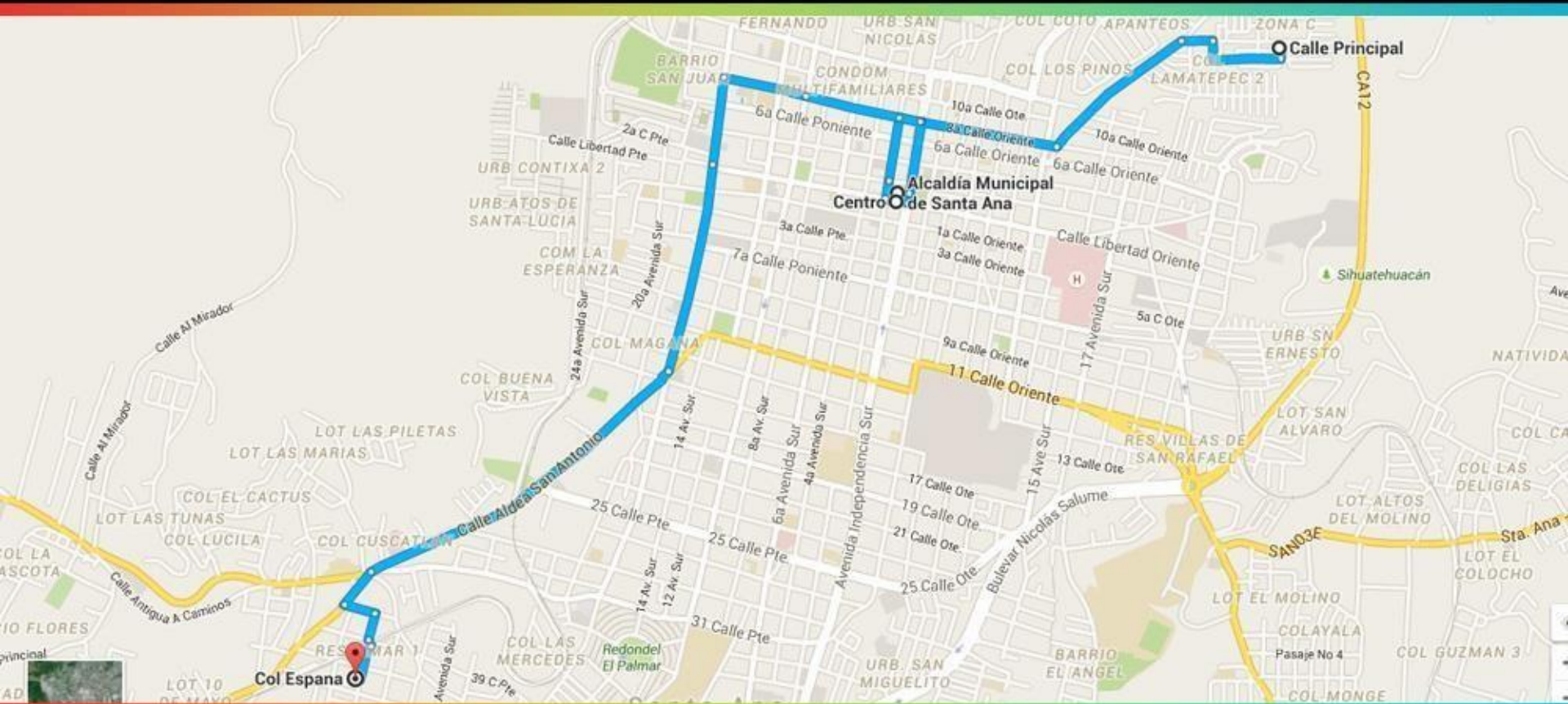
# RUTA 8 UNICO

**Altos del Palmar, INSA, Metrocentro Santa Ana, UNICAES, Hospital San Juan de Dios, Pollo Campero, Colonia IVO**



# RUTA 51 C

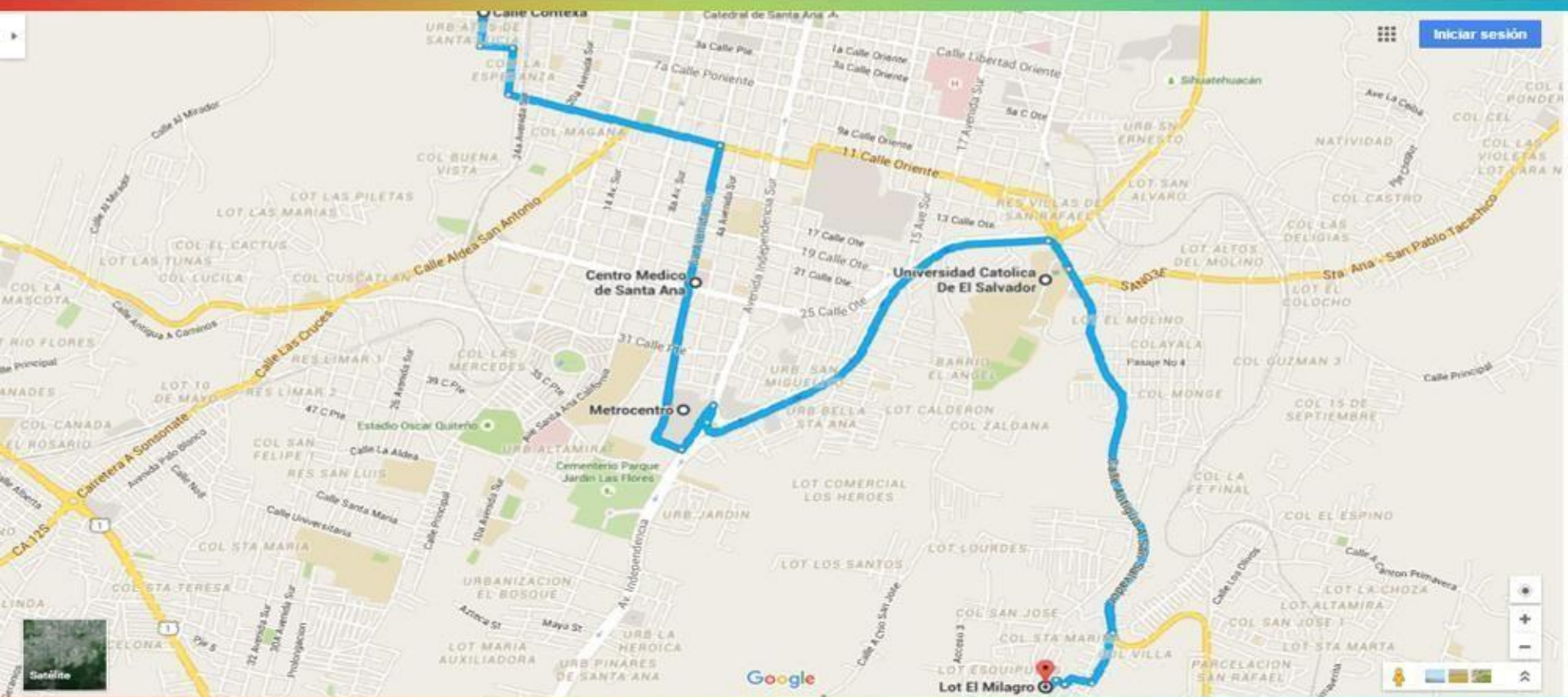
Colonia Lamatepec, , Centro de Santa Ana, Alcaldía de Santa Ana, Centro Médico, Colonia España





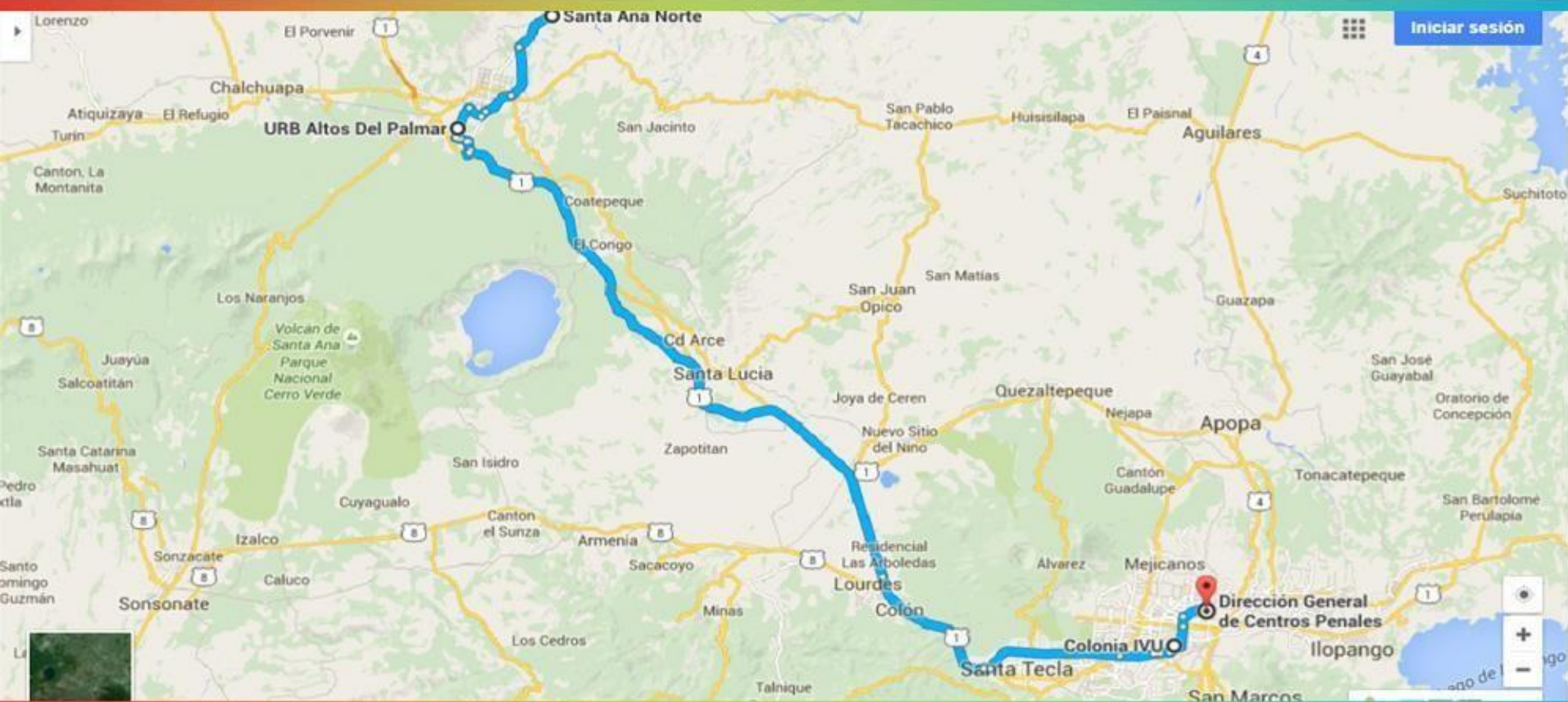
# RUTA 51 F

**Colonia El Milagro, BYPASS, Metrocentro Santa Ana, Centro Médico, Colonia La Contexa**



# RUTA 51 B

***Colonia Santa Ana Norte, Carretera a Metapán, Penal de Apanteos  
Terminal de buses, Colonia IVU, Altos del Palmar***

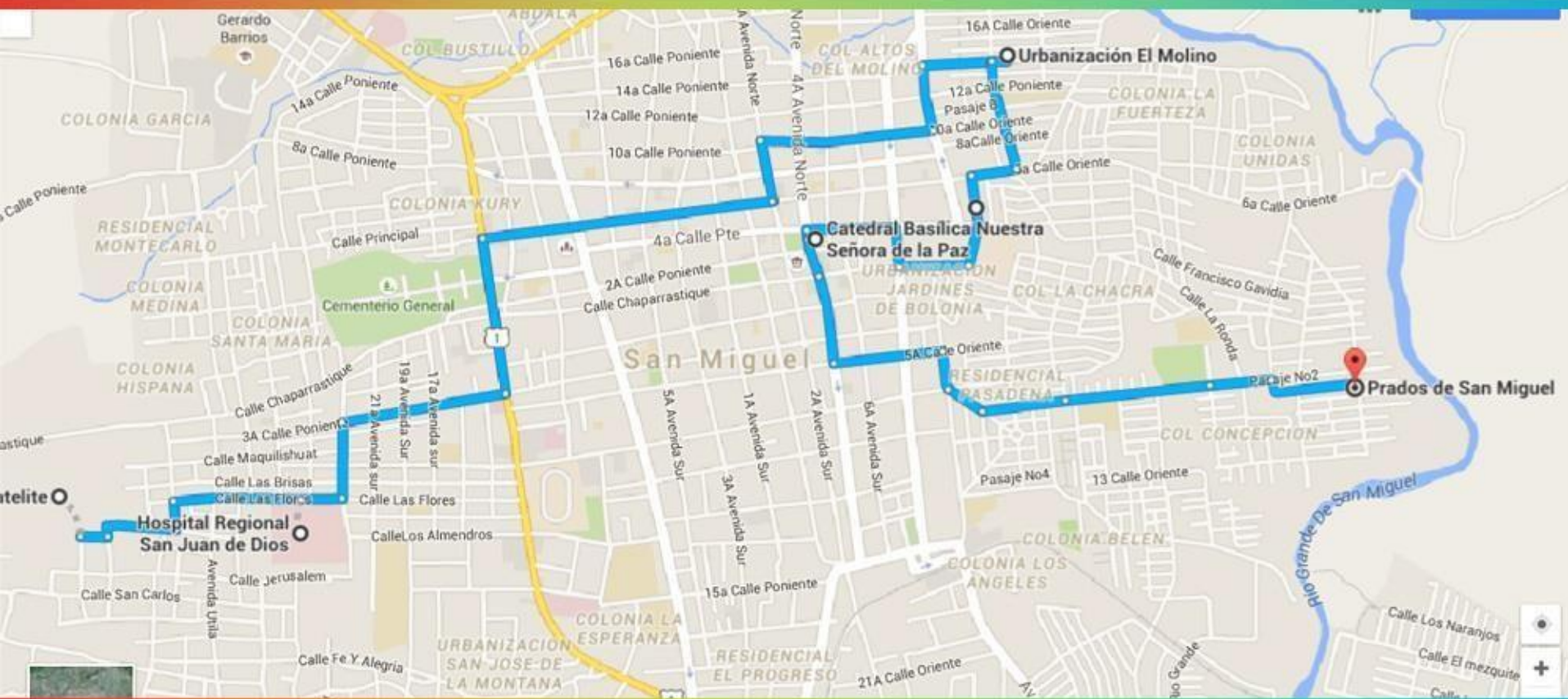




# ***SAN MIGUEL RECORRIDO DE RUTAS URBANAS (INTERNAS)***

# RUTA 88

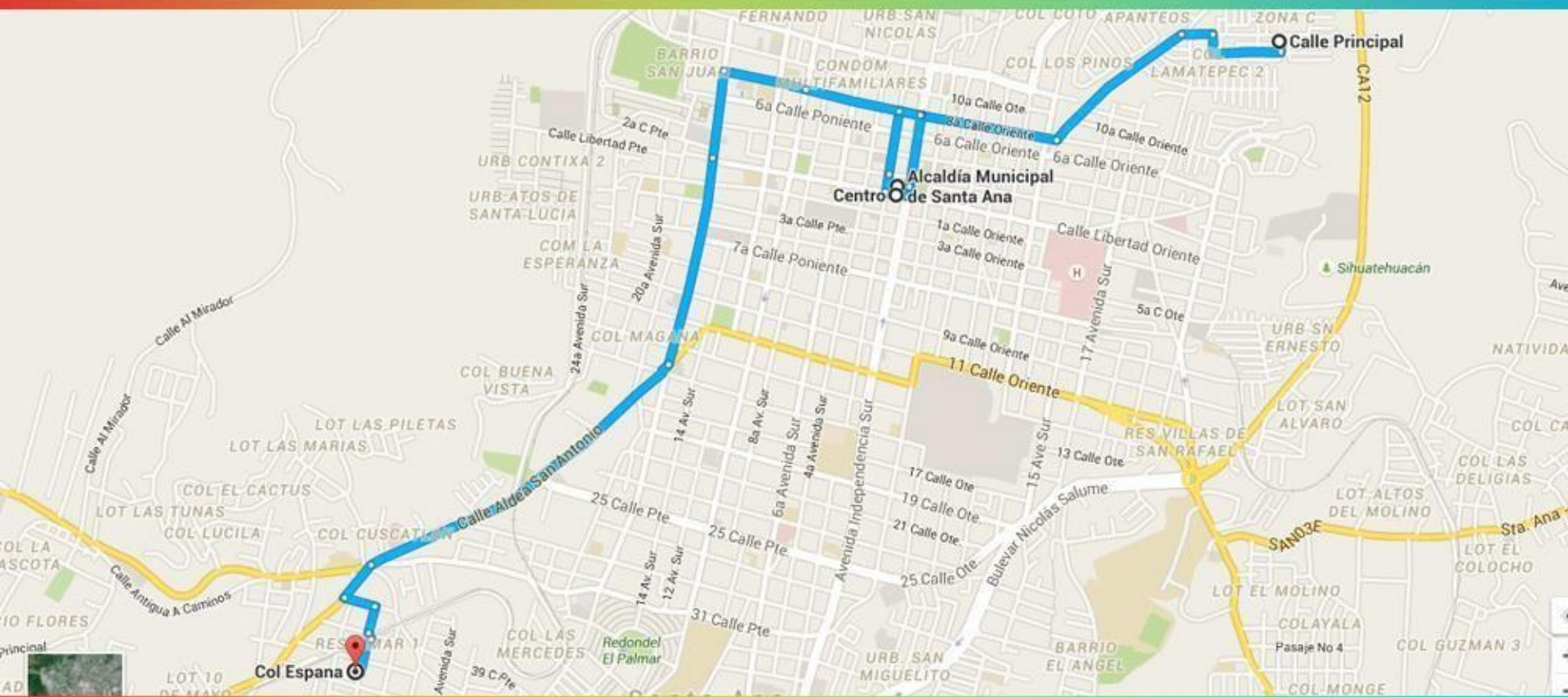
**Colonia Satélite, Hspital Nacional de San Miguel, Centro de San Miguel  
Catedral de San miguel, Colonia El Molino, Colonia Prados**





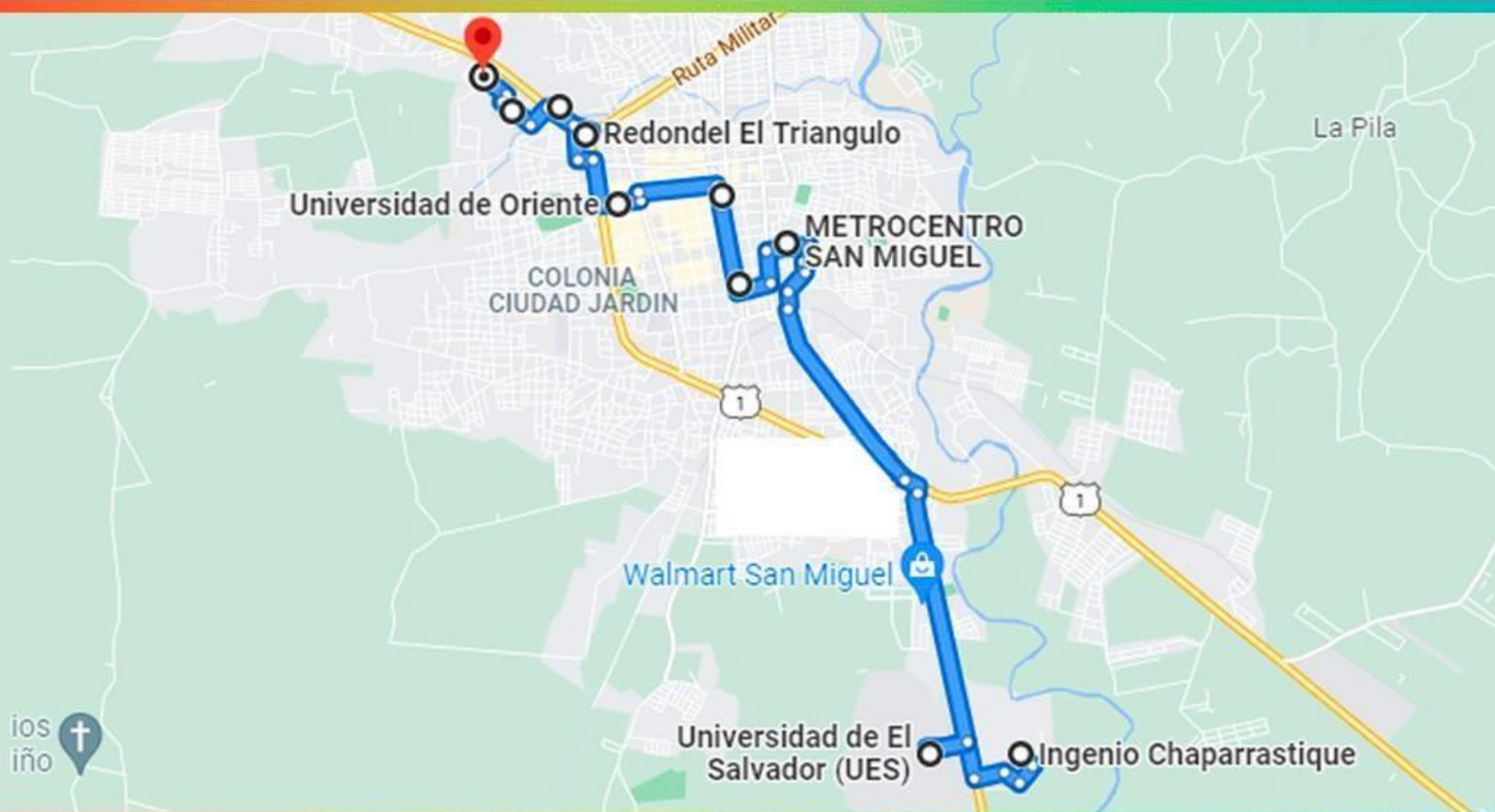
# RUTA 90

**Colonia El Tesoro, Centro de San Miguel, Cementerio Municipal, Avenida Roosevelt, Calle Panamericana, Colonia El Sitio, Telepa, Ciudad de Moncagua, Metrocentro**



# RUTA 90F

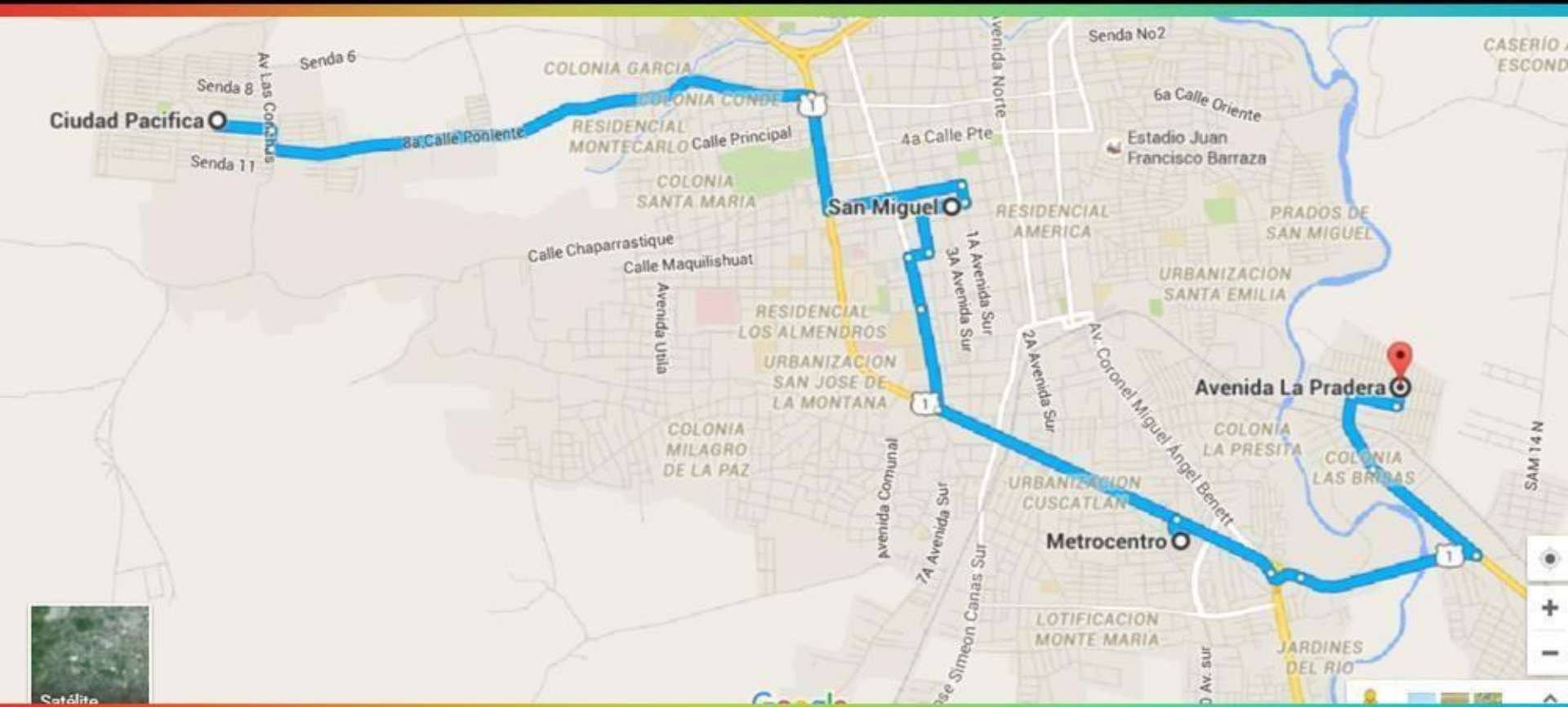
***La Ceiba, Ingenio Chaparrastique, UES San Miguel, Metrocentro, Universidad Modular Abierta, Alcaldía Municipal, Centro de San Miguel, Universidad de Oriente, Cementerio, Hospital San Francisco, El Triángulo, Hospital Militar San Miguel, Universidad Gerardo Barrios, Col. Chaparrastique.***





# RUTA 90 B

**Colonia Ciudad Pacifica, CEntro de San Miguel, Metrocentro San Miguel  
Colonia La Pradera**

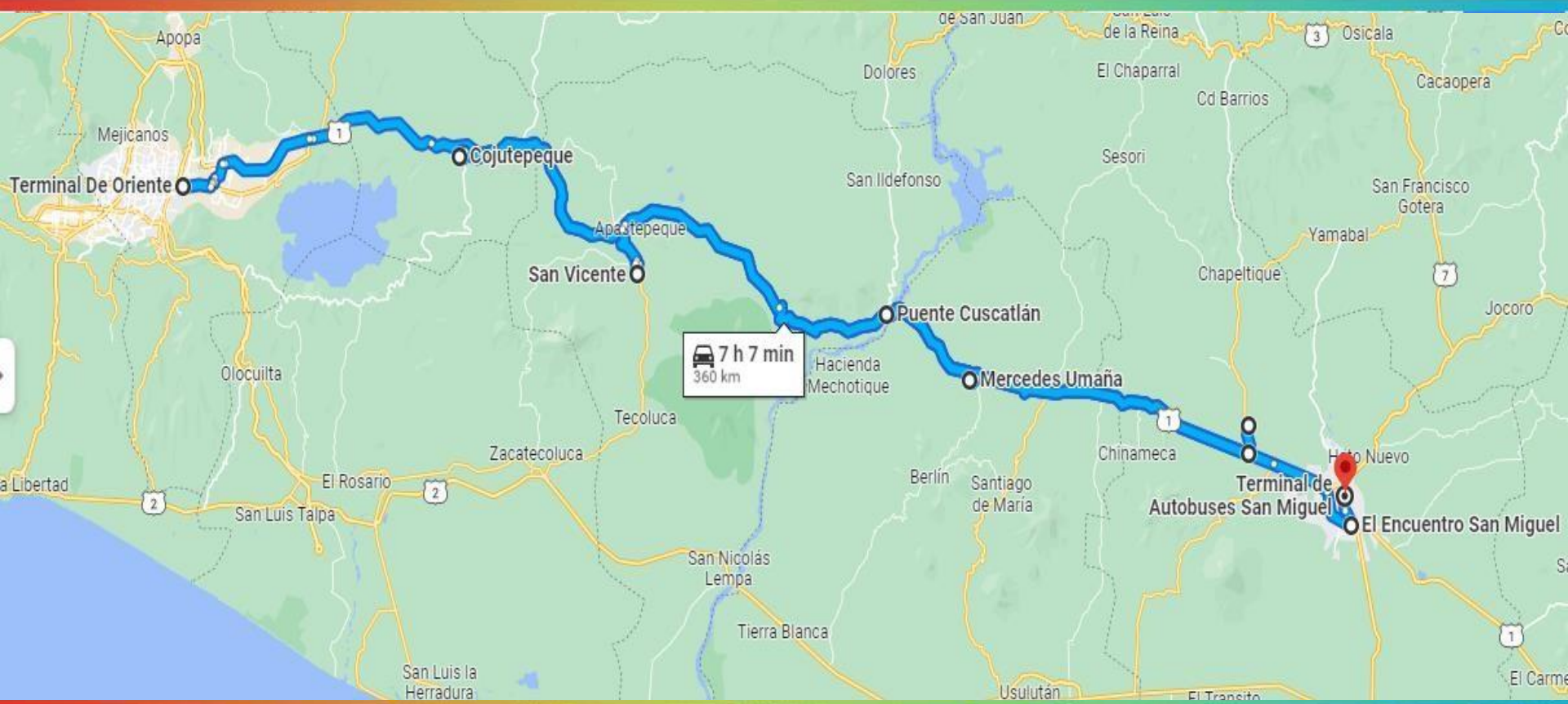


# ***SAN MIGUEL RECORRIDO DE RUTA INTERDEPARTAMENTAL***



# ruta 301

***Terminal de Oriente, Boulevard del Ejercito, Carretera Panamericana, pasa por Cojutepeque, San Vicente, puente Cuscatlán, Mercedes Umaña, ciudad El Triunfo, desvió de Moncagua, periférico Gerardo Barrios, la Cima, Centro Comercial El Encuentro, hotel China House y llega a la terminal de San Miguel.***



# **ZACATECOLUCA**

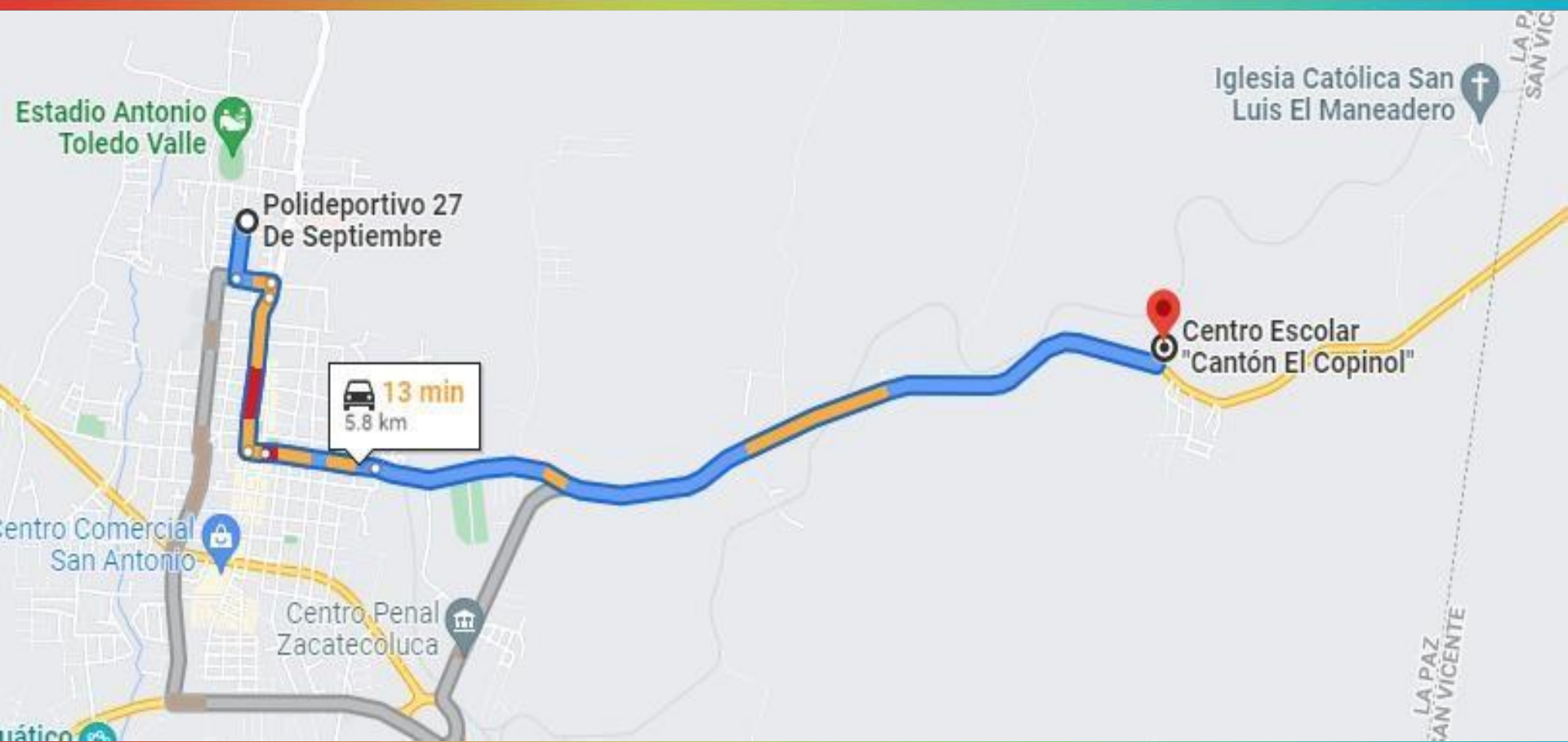
# **RECORRIDO DE RUTAS**

# **URBANAS (INTERNAS)**



# ruta 92

***Sale de COLONIA 27 DE SEPTIEMBRE, PJE. F" (ZACATECOLUCA)" Llega a CANTON EL COPINOL (ZACATECOLUCA)***



# **ZACATECOLUCA**

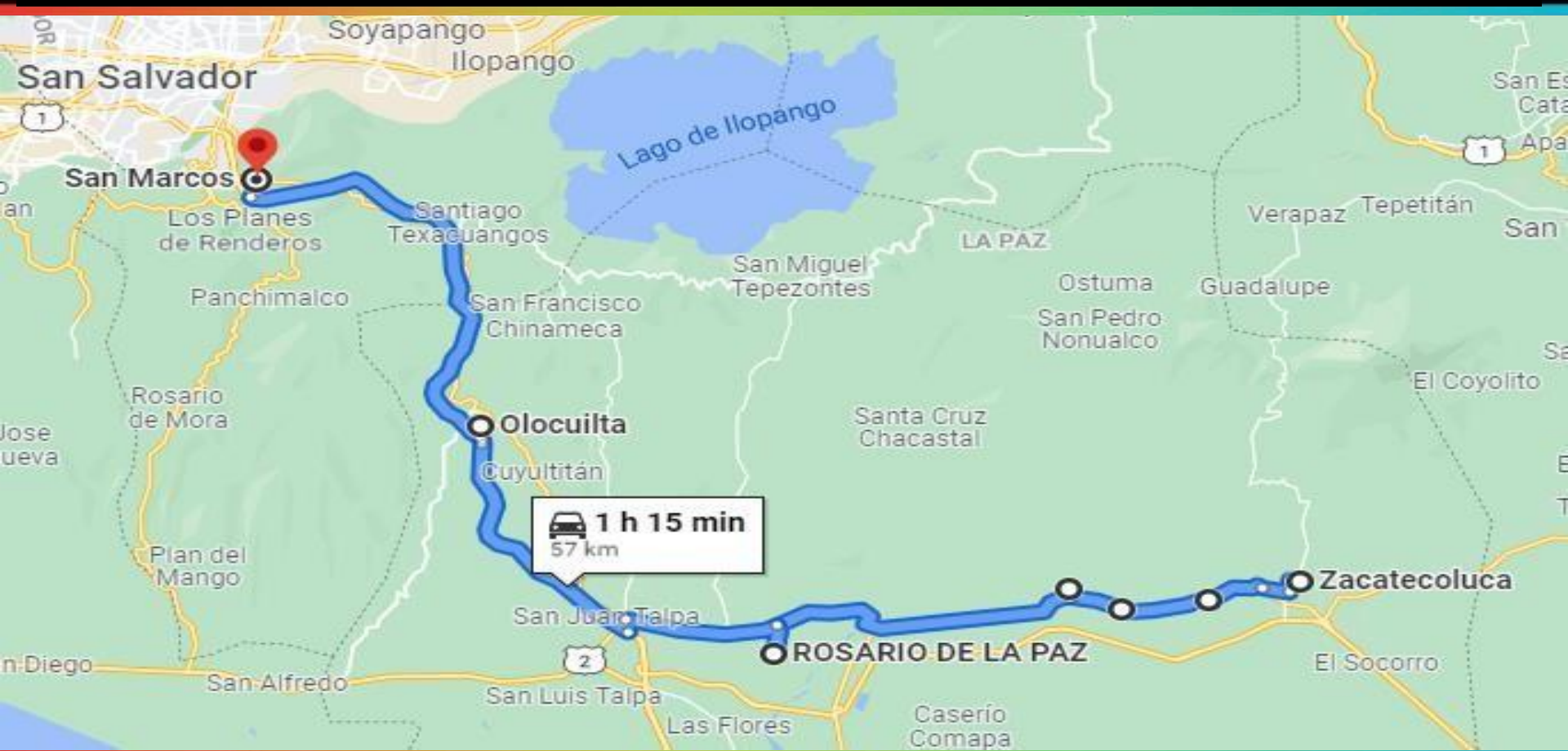
# **RECORRIDO DE RUTA**

# **INTERDEPARTAMENTAL**



# RUTA 133

*Zacatecoluca, San Juan nonualco, San Rafael obrajuelo, Santiago nonualco, Rosario la paz, Olocuilta, San Marcos, San Salvador*

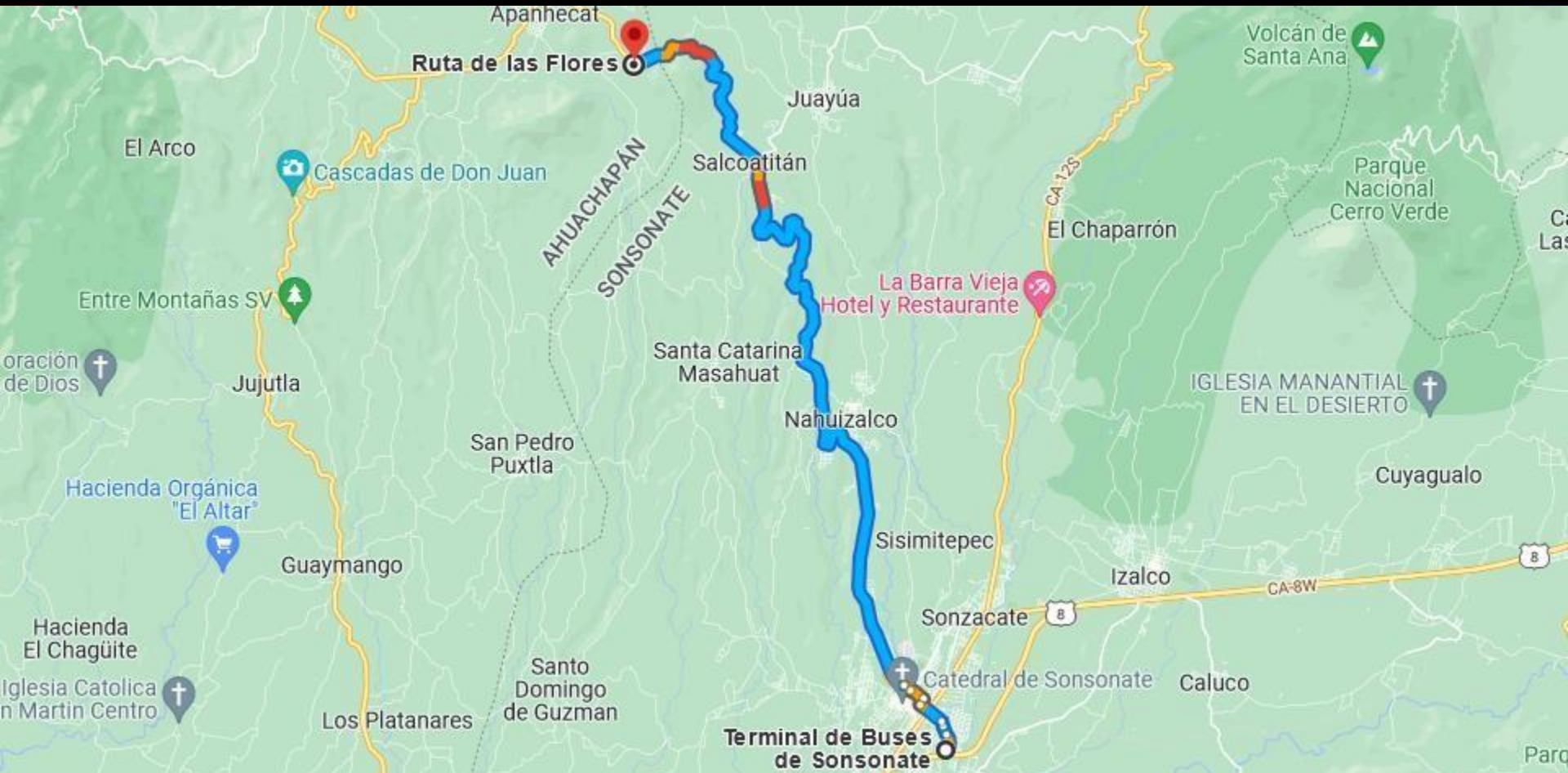


***SONSONATE HASTA  
AHUACHAPAN  
RECORRIDO DE RUTAS  
URBANAS (INTERNAS)***



# ruta 249

*Recorrido por el centro de Sonsonate sube por la ruta las flores hasta pasar por Nahuizalco, Salcoatitán, Apaneca, Ataco hasta llegar a Ahuachapán y viceversa nuevamente*



# **SONSONATE**

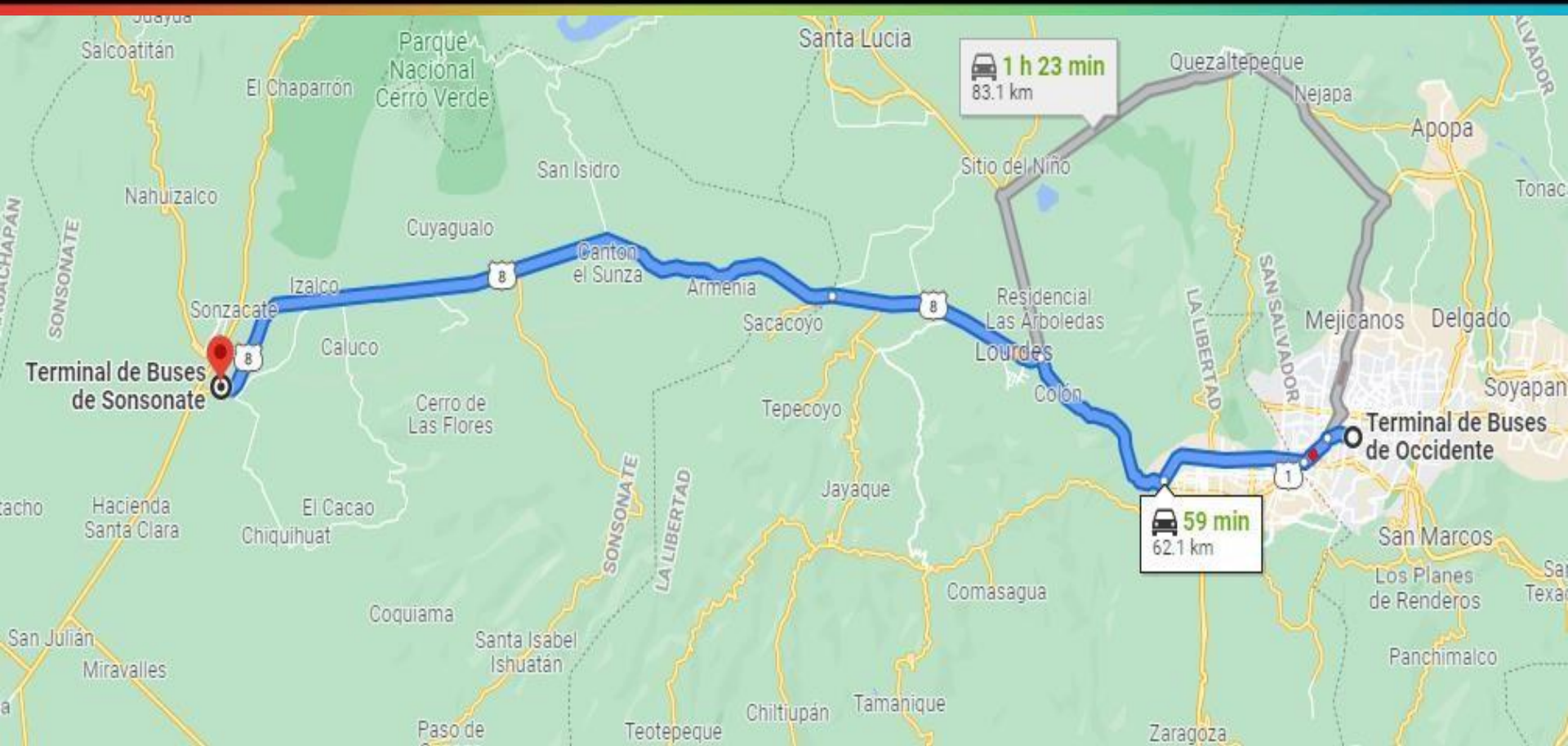
## **RECORRIDO DE RUTA**

### **INTERDEPARTAMENTAL**



# RUTA 205

*Sale de terminal de Occidente Blvd Venezuela hasta terminal de Sonsonate y viceversa*



# **USULUTÁN**

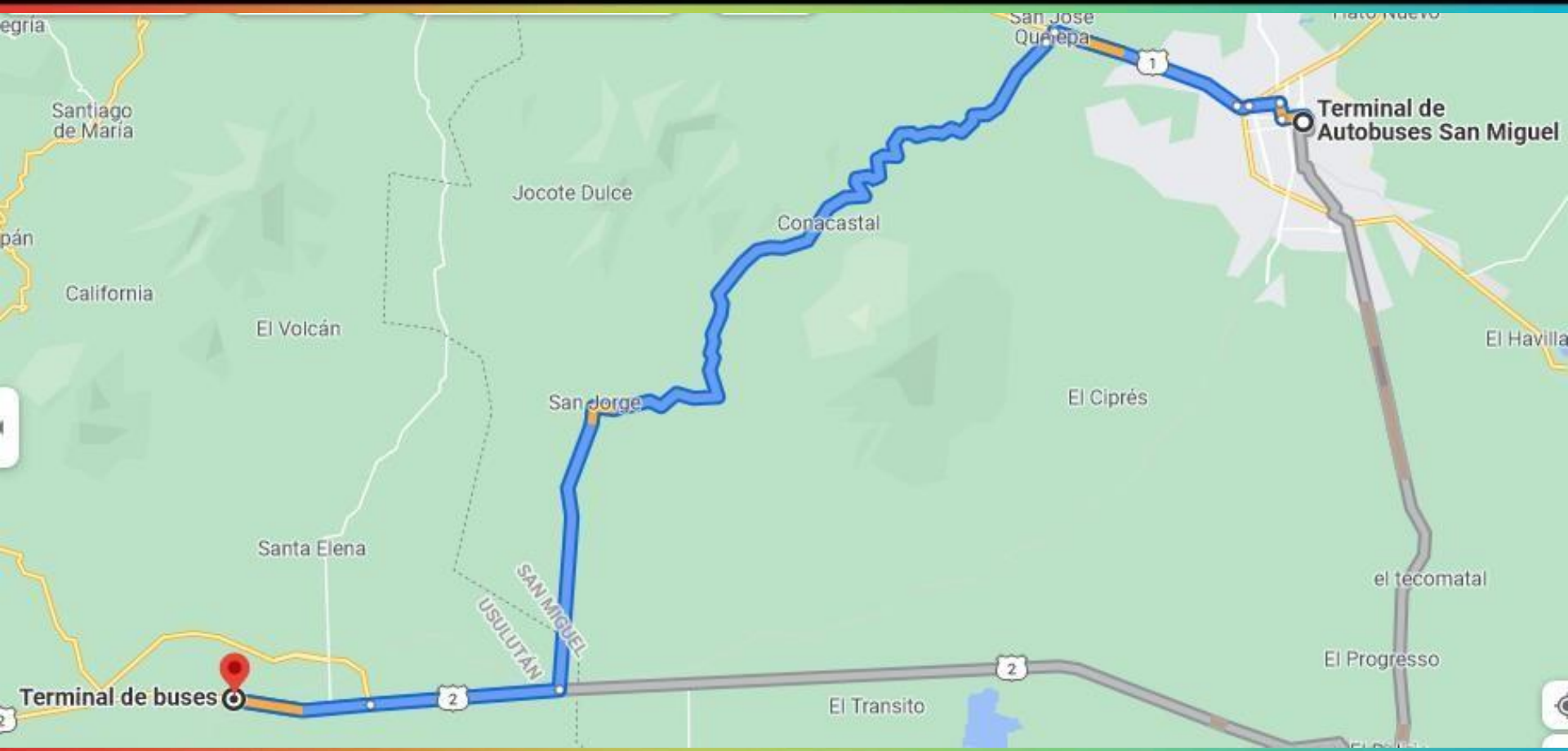
## **RECORRIDO DE RUTA**

### **INTERDEPARTAMENTAL**



# ruta 373

*Desde la terminal de San Miguel, hasta el centro de Usulután .*

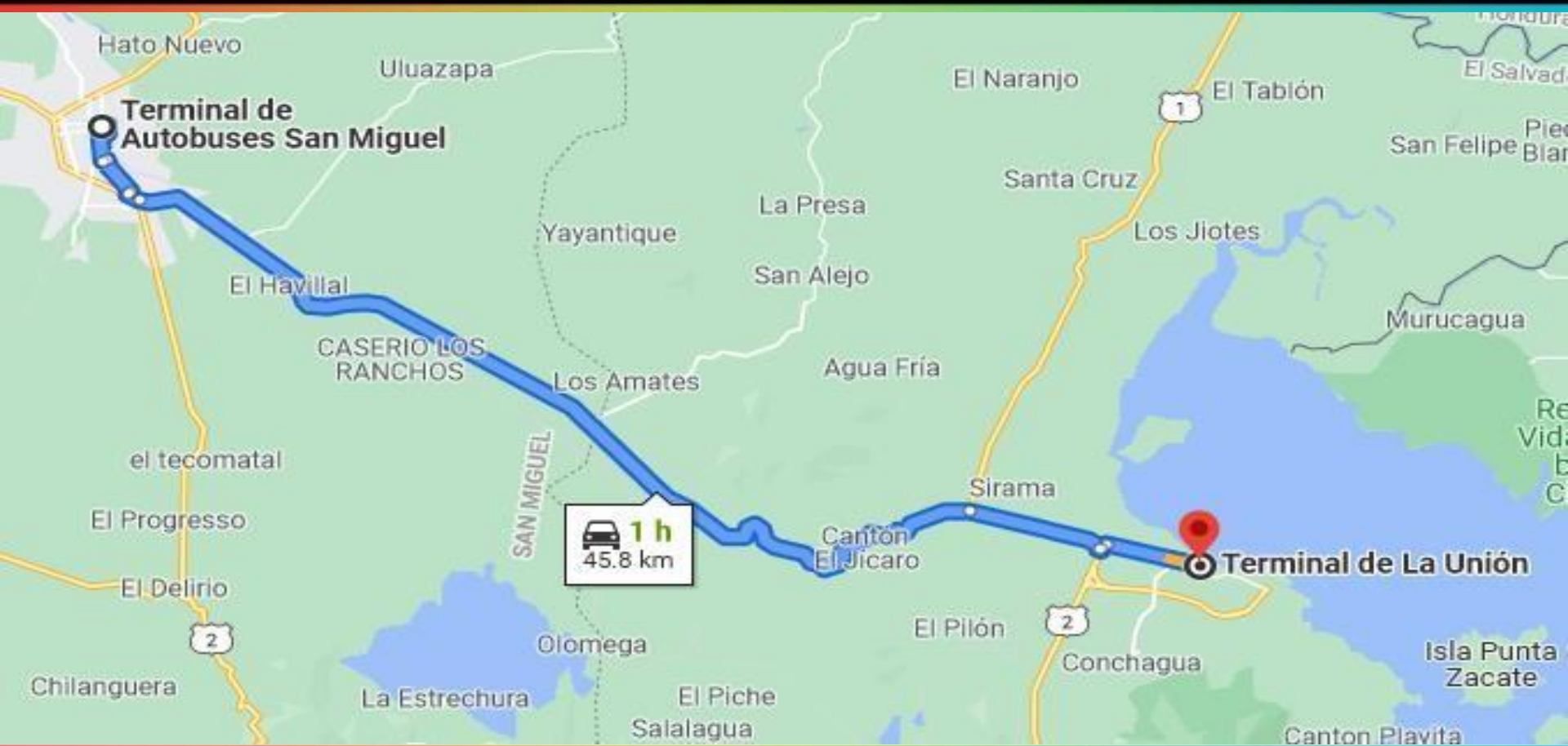


# **LA UNION RECORRIDO DE RUTA INTERDEPARTAMENTAL**



# ruta 324

*Desde la terminal de San Miguel, hasta el centro de la Unión .*

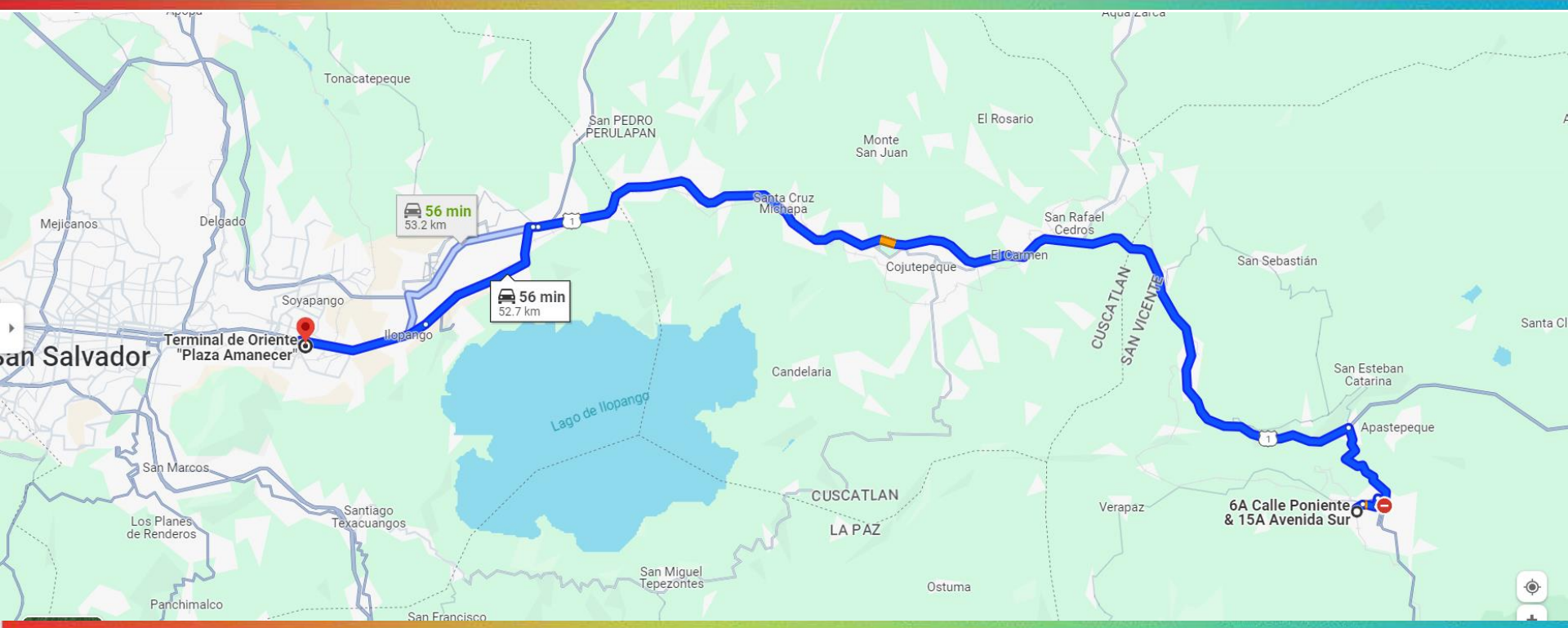


# ***SAN VICENTE RECORRIDO DE RUTA INTERDEPARTAMENTAL***



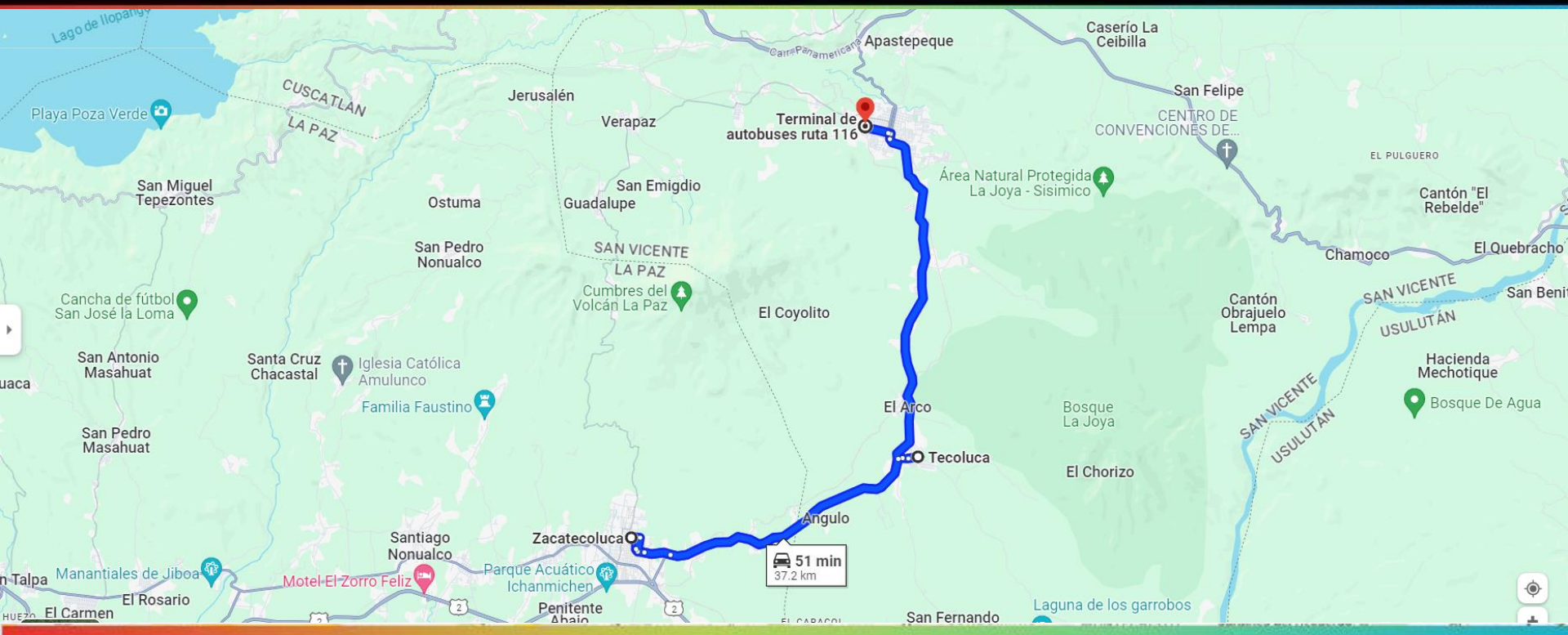
# RUTA 116

**Sale de San Vicente**  
**15ª Avenida Sur, Entre 4ª y 6ª Calle Poniente y llega a San Salvador**  
**Terminal de Oriente (San Salvador)**



# RUTA 177

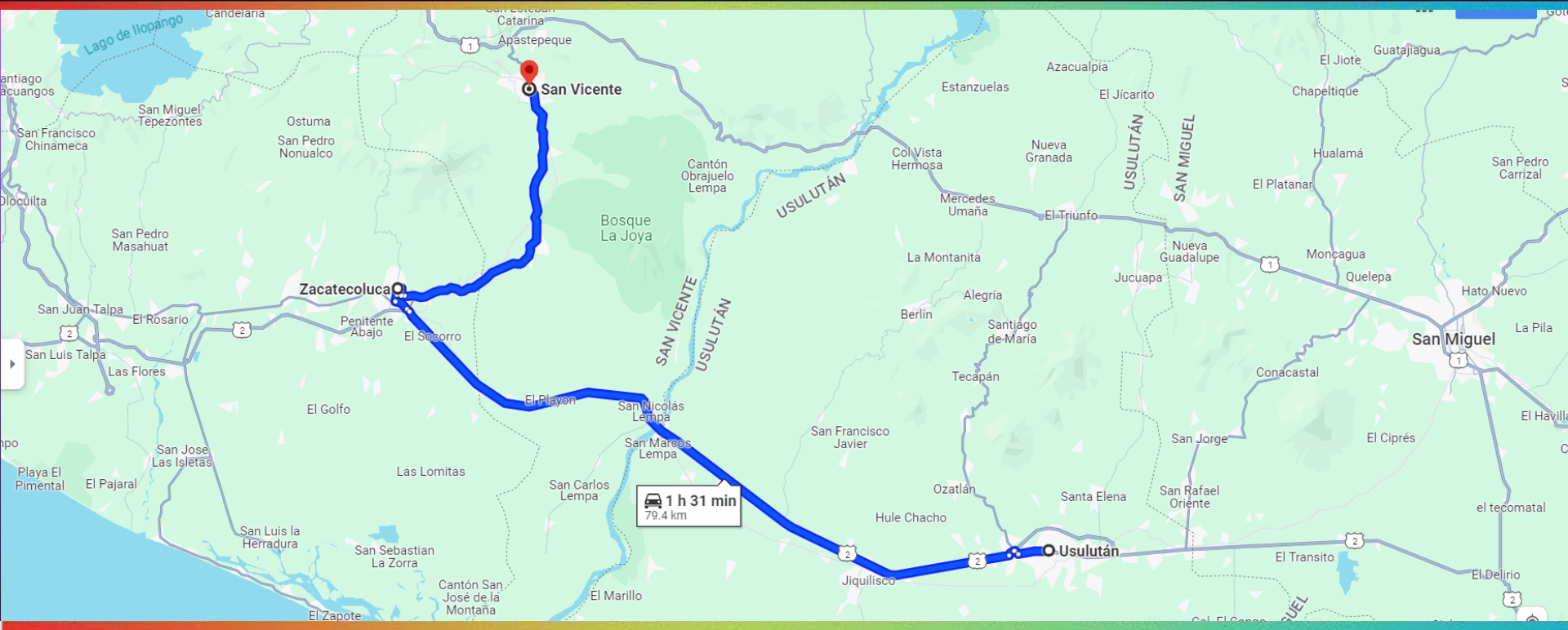
*Sale de San Vicente  
Terminal(San Vicente) y llega a Zacatecoluca  
Calle Dr. Miguel Tomas Molina (Zacatecoluca)*





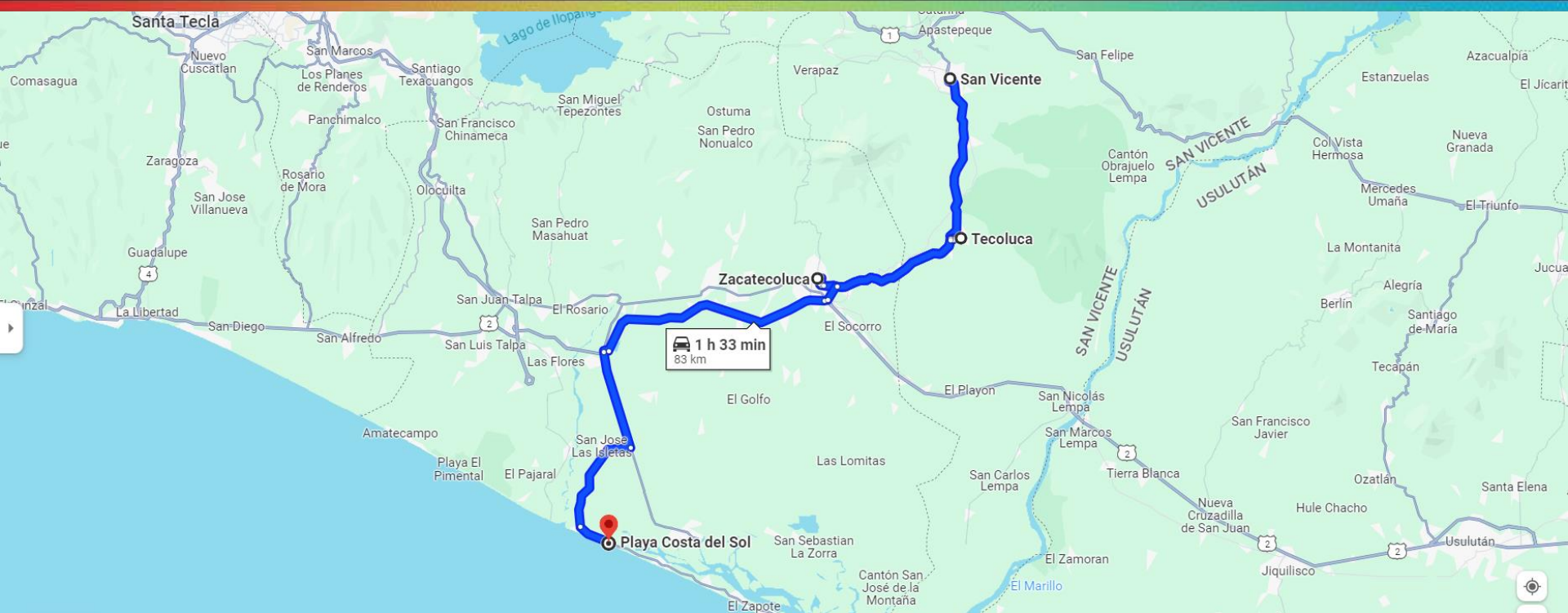
# RUTA 417

**Sale de Usulután**  
**Terminal de Usulután (Desvío A Puerto Parada) y llega a San Vicente**  
**15ª Avenida Sur Entre 4ª y 6ª Calle Poniente**



# RUTA 193

***Sale de San Vicente  
Terminal (San Vicente) y llega a San Luis La Herradura  
Calle Hacia La Puntilla (Costa Del Sol)***





# Print & Marketing

*Publicidad en movimiento*

Impresión digital en gran formato,  
material POP y eventos.

**Marca que se ve, marca que se vende**

**Licda. Marisol Serpas**

**Gerente de Ventas**

 Residencial Miraflores, polígono B, senda A, #13, Soyapango.

 2564-1760  6107-0966

 [marisol.serpas@printmarketing.com.sv](mailto:marisol.serpas@printmarketing.com.sv)

 [www.printmarketing.com.sv](http://www.printmarketing.com.sv)